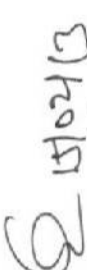


# जनपद हरिद्वार

उत्तराखण्ड स्टाम्प सम्पत्ति का मूल्यांकन (संशोधन) नियमावली, 2015 के अन्तर्गत उत्तराखण्ड शासन के कार्यालय ज्ञाप 615 /2023/XXVII(9)/स्टाम्प-80/2009 वित्त अनुभाग-9 देहरादून, दिनांक :-15 फरवरी, 2023 द्वारा प्रदत्त दिशा-निर्देशों के अनुपालन में जनपद हरिद्वार निबंधन उप जिला हरिद्वार के प्रमुख मार्ग, नगरीय/नगर निगम/नगर पालिका/नगर पंचायत, अर्द्धनगरीय एवं ग्रामीण क्षेत्रों की भूमि एवं भवनों के अन्तरण हेतु पुनरीक्षित न्यूनतम सर्किल दरें संलग्न सूची के अनुसार निर्धारित की जाती है, जो दिनांक 16 फरवरी, 2023 से प्रभावी होंगी।


  
(विनय शंकर पाण्डेय)  
आई0ए0एस0  
कलेक्टर, हरिद्वार।


## कार्यालय कलेक्टर हरिद्वार।

दिनांक :- 15 फरवरी, 2023

प्रतिलिपि :- 7/0/स्टाम्प/2022-23

- 1- अपर मुख्य सचिव (वित्त) उत्तराखण्ड शासन देहरादून।
- 2- सचिव (वित्त) उत्तराखण्ड शासन देहरादून।
- 3- महानिरीक्षक निबंधन/आयुक्त स्टाम्प, उत्तराखण्ड, देहरादून।
- 4- जिला निबंधक हरिद्वार।
- 5- जिला स्टाम्प अधिकारी/अपर जिलाधिकारी (वित्त एवं राजस्व), हरिद्वार।
- 6- सहायक महानिरीक्षक निबंधन हरिद्वार।
- 7- उप निबंधक, हरिद्वार (प्रथम/द्वितीय)।
- 8- तहसीलदार, हरिद्वार।

  
(बीर सिंह बुधियाल)  
अपर जिलाधिकारी (वित्त एवं राजस्व),  
हरिद्वार।


  
(विनय शंकर पाण्डेय)  
आई0ए0एस0  
जिलाधिकारी, हरिद्वार।

## तहसील हरिद्वार अन्तर्गत स्थित प्रमुख मार्गों की दरें


क्र० सं०	प्रमुख मार्ग की श्रेणी	प्रमुख मार्ग का नाम	सामान्य दर (BASE RATE)							
			कृषि भूमि दर (हलाख प्रति हैक्टेयर) सड़क पर 200 मीटर की दूरी तक	अकृषि भूमि (प्रति वर्ग मीटर) सड़क से 50 मीटर की दूरी तक	सड़क पर 50 मीटर से आगे 200 मीटर की दूरी तक	बहुमंजलीय आवासीय भवन में स्थित आवासीय फ्लैट (सुपर एरिया प्रति वर्ग मीटर) (सड़क पर 200 मीटर तक)	वाणिज्यिक भवन की दर (सुपर एरिया प्रति वर्ग मीटर)	दुकान/रैस्टोरेन्ट/कार्यालय	अन्य वाणिज्यिक प्रतिष्ठान	गैर वाणिज्यिक भवन की दर (प्रति वर्ग मीटर)
1	2	3	4	5	6	7	8	9	10	11
		<b>अपर रोड़ (हर की पैड़ी से शिवमूर्ति तिराहे तक)</b> (वार्ड नं०-7 हरकी पैड़ी) लालजीवाला, पाकिंग दीनदयाल उपाध्याय, रोड़ीबेलवाला, सी०सी०आर०, आनन्दवन समाधि, सिंचाई विभाग कोठी, वी०आई०पी० घाट, शिवमूर्ति, हरकी पैड़ी, सुभाष घाट, मोती बाजार आंशिक, जोगिया मण्डी आंशिक/(वार्ड नं०-8 गऊघाट) गणेश घाट, विष्णुघाट, रामघाट, गऊघाट, रामलीला मैदान, सब्जी मण्डी, मोती बाजार आंशिक, काशीपुरा आंशिक/(वार्ड नं०-11 श्रवणनाथ नगर) चण्डी चौक, ग्रीनविस्टा, अलकनन्दा होटल, केशव आश्रम, डामकोठी नं०-1, निरंजनी अखाड़ा, जस्साराम रोड़, साधुबेला, श्रवणनाथ नगर, हिमालय डिपो रोड़, गुजरावाला भवन, आरती होटल, हैप्पी स्कूल वाली गली, चित्रा टाकिज, कैलाश होटल, सिंचाई विभाग उत्तराखण्ड, टेलीफोन एक्सचेंज, रामलीला ग्राउण्ड	65000	60000	79500	220000	175000	14000	12000	
1	A-1	<b>अपर रोड़ जोगिया मण्डी क्षेत्र</b> (वार्ड नं०-8 गऊघाट) गणेश घाट, विष्णुघाट, रामघाट, गऊघाट, रामलीला मैदान, सब्जी मण्डी, मोती बाजार आंशिक, काशीपुरा आंशिक								
	A-2									

  
**(बीर सिंह बुदियाल)**  
 अपर जिलाधिकारी (वित्त एवं राजस्व),  
 हरिद्वार।


क्र० सं०	प्रमुख मार्ग की श्रेणी	प्रमुख मार्ग का नाम	सामान्य दर (BASE RATE)							
			कृषि भूमि दर (हैक्टेयर) प्रति सड़क पर 200 मीटर की दूरी तक	अकृषि भूमि (रुप्रति वर्ग मीटर)	बहुमंजलीय आवासीय भवन में स्थित आवासीय भवन (सुपर एरिया प्रति वर्ग मीटर)	वाणिज्यिक भवन की दर (रुसुपर एरिया प्रति वर्ग मीटर)	वाणिज्यिक भवन की दर (रुसुपर एरिया प्रति वर्ग मीटर)	गैर वाणिज्यिक भवन की दर (रुप्रति वर्ग मीटर)		
1	2	3 ऋषिकुल रोड़ (ऋषिकुल तिराहे से शंकर आश्रम तक) (वार्ड नं०-14 ऋषिकुल) ऋषिकुल महाविद्यालय, ऋषिकुल मैदान, ऋषिकुल विद्यापीठ, विकास कालोनी आशिक, नई बस्ती ऋषिकुल, हिमगिरी होटल, गुरुदेव होटल, गुरु मण्डल आश्रम/(वार्ड नं०-15 विवेक विहार) ऋषिकुल बस स्टैण्ड, रोड़ धर्मशाला, जमना पैलेस, विवेक विहार कालोनी/(वार्ड नं०-18 गोविन्दपुरी) विकास कालोनी आशिक, एस०एम०जे०एन० डिग्री कालेज, राजीव नगर, गोविन्दपुरी, गोविन्दपुरी कालोनी/(वार्ड नं०-19 खन्नानगर) नया हरिद्वार, प्रेमनगर आश्रम, खन्ना नगर, सिंचाई विभाग आवास उत्तराखण्ड, नन्द विहार, गंगपुरी, शरद विहार कालोनी, हरिनगर/(वार्ड नं०-20 आवास विकास) एल०आई०सी० ऑफिस, हरिकृपा पेट्रोल पम्प, राजलोक विहार, क्लासिक रेजीडेन्सी, मीना एन्चलेव, शंकर आश्रम, आर०एफ०सी० गोदाम, पूर्वी नाथ नगर, वानप्रस्थ आश्रम, चौर गली आशिक, सुभाष नगर, आदर्श नगर मार्डल कालोनी, आवास विकास	4 50 सड़क पर 200 मीटर की दूरी तक	5 सड़क से 50 मीटर की दूरी तक	6 सड़क पर 50 मीटर से आगे 200 मीटर की दूरी तक	7 आवासीय प्लैट (सुपर एरिया प्रति वर्ग मीटर) (सड़क पर 200 मीटर तक)	8 दुकान/ रेस्टोरेन्ट/ कार्यालय	9 अन्य वाणिज्यिक प्रतिष्ठान	10 प्रथम श्रेणी (लिन्टर पोश)	11 द्वितीय श्रेणी (टीन पोश)
1	A-3		-	65000	60000	79500	220000	175000	14000	12000
	A-4	जस्सा राम रोड़ (वार्ड नं०-8 गऊघाट) गणेश घाट, विष्णुघाट, रामघाट, गऊघाट, रामलीला मैदान, सब्जी मण्डी, मोती बाजार आशिक, काशीपुरा आशिक								

  
 (बीर-सिंह बुदियाल)  
 अपर जिलाधिकारी (वित्त एवं राजस्व),  
 हरिद्वार।


क्र० सं०	प्रमुख मार्ग का नाम	सामान्य दर (BASE RATE)								
		कृषि भूमि दर (हैक्टेयर) प्रति सड़क पर 200 मीटर की दूरी तक	अकृषि भूमि (प्रति वर्ग मीटर)	बहुमंजलीय आवासीय भवन में स्थित आवासीय भवन (सुपर एरिया प्रति वर्ग मीटर)	वाणिज्यिक भवन की दर (सुपर एरिया प्रति वर्ग मीटर)	गैर वाणिज्यिक भवन की दर (प्रति वर्ग मीटर)	वाणिज्यिक भवन की दर (सुपर एरिया प्रति वर्ग मीटर)	अन्य वाणिज्यिक प्रतिष्ठान (सड़क पर 200 मीटर तक)		
प्रमुख मार्ग की श्रेणी	प्रमुख मार्ग का नाम	4	5	6	7	8	9	10	11	
1	2	3	4	5	6	7	8	9	10	11
A-5	भीमगोड़ा मार्ग (भीमगोड़ा पुलिस चैक पोस्ट से हरि की पैड़ी तक) (वार्ड नं०-7 हरकी पैड़ी) लालजीवाला, पार्किंग दीनदयाल उपाध्याय, रोडीबेलवाला, सी०सी०आर०, आनन्दवन समाधि, सिंचाई विभाग कोठी, वी०आई०पी० घाट, शिवमूर्ति, हरकी पैड़ी, सुभाष घाट, मोती बाजार आंशिक, जोगिया मण्डी आंशिक									
A-6	बिरला रोड (वार्ड-8 गऊघाट) गणेश घाट, विष्णुघाट, रामघाट, गऊघाट, रामलीला मैदान, सब्जी मण्डी, मोती बाजार आंशिक, काशीपुरा आंशिक		65000		60000	79500	220000	175000	14000	12000
A-7	जोधामल रोड (वार्ड-8 गऊघाट) गणेश घाट, विष्णुघाट, रामघाट, गऊघाट, रामलीला मैदान, सब्जी मण्डी, मोती बाजार आंशिक, काशीपुरा आंशिक									
A-8	मोलागिरी मार्ग (वार्ड-8 गऊघाट) गणेश घाट, विष्णुघाट, रामघाट, गऊघाट, रामलीला मैदान, सब्जी मण्डी, मोती बाजार आंशिक, काशीपुरा आंशिक									
A-9	मल्ला रोड (वार्ड-8 गऊघाट) गणेश घाट, विष्णुघाट, रामघाट, गऊघाट, रामलीला मैदान, सब्जी मण्डी, मोती बाजार आंशिक, काशीपुरा आंशिक									

  
 (बीर सिंह बुदियल)  
 अपर जिलाधिकारी (वित्त एवं राजस्व),  
 हरिद्वार।


क्र० सं०	प्रमुख मार्ग की श्रेणी	प्रमुख मार्ग का नाम	सामान्य दर (BASE RATE)										
			कृषि भूमि दर (हलाख प्रति हैक्टयर) सड़क पर 200 मीटर की दूरी तक	अकृषि भूमि (हप्रति वर्ग मीटर)	बहुमंजलीय आवासीय भवन में स्थित आवासीय फ्लैट (सुपर एरिया हप्रति वर्ग मीटर)	वाणिज्यिक भवन की दर (सुपर एरिया प्रति वर्ग मीटर)	गैर वाणिज्यिक भवन की दर (हप्रति वर्ग मीटर)						
			4	5	6	7	8	9	10	11			
1	2	3											
2	B-1	रेलवे रोड (शिवमूर्ति तिराहे से ऋषिकुल तिराहे तक) (वार्ड नं०-12 निर्मला छावनी) निर्मला छावनी आशिक, रेलवे स्टेशन हरिद्वार, देवपुरा आश्रम, लोधामण्डी आशिक, औद्योगिक क्षेत्र, इन्दिरा बस्ती, रेलवे कालोनी, रोडवेज वर्कशॉप/(वार्ड नं०-13 मायापुर) सिंचाई विभाग कोठी, एच०आर०डी०ए० कार्यालय, नगर निगम कार्यालय, सिंचाई विभाग कालोनी, पी०डब्ल्यू०डी० कालोनी, भल्ला कालेज, प्राईमरी पाठशाला, नायापुर, विचित्र वाटिका, पन्त पार्क, जिला पंचायत कार्यालय, जल निगम कार्यालय बस स्टैंड, सचिन होटल, सिंचाई विभाग कार्यालय उ०प्र०, फायर स्टेशन/(वार्ड नं०-14 ऋषिकुल) ऋषिकुल महाविद्यालय, ऋषिकुल मैदान, ऋषिकुल विद्यापीठ, विकास कालोनी आशिक, नई बस्ती ऋषिकुल, हिमगिरी होटल, गुरुदेव होटल, गुरु मण्डल आश्रम,	55000	50000	79500	190000	150000	14000	12000				
3	B-2	दिल्ली रोड (रानीपुर मोड़ से नया हरिद्वार पुल तक) (वार्ड-19 खन्नानगर) नया हरिद्वार, प्रेमनगर आश्रम, खन्ना नगर, सिंचाई विभाग आवास उत्तराखण्ड, नन्द विहार, गंगापुरी, शारद विहार कालोनी, हरिनगर											

  
 (बी.एस. सिंह बुदियाल)  
 अपर जिलाधिकारी (वित्त एवं राजस्व),  
 हरिद्वार।


क्र० सं०	प्रमुख मार्ग की श्रेणी	प्रमुख मार्ग का नाम	सामान्य दर (BASE RATE)							
			कृषि भूमि दर (हैक्टर प्रति सड़क पर 200 मीटर की दूरी तक)	अकृषि भूमि (रप्रति वर्ग मीटर)	बहुमंजलीय आवासीय भवन में स्थित आवासीय प्लैट (सुपर एरिया रप्रति वर्ग मीटर)	वाणिज्यिक भवन की दर (सुपर एरिया प्रति वर्ग मीटर)	वाणिज्यिक भवन की दर (दुकान/रैस्टोरेन्ट/कार्यालय प्रति वर्ग मीटर तक)	गैर वाणिज्यिक भवन की दर (रप्रति वर्ग मीटर)	द्वितीय श्रेणी (टीन पोश)	
1	2	3	4	5	6	7	8	9	10	11
2	B-3	ज्वालापुर कोतवाली रोड़ (शंकर आश्रम से लालमन्दिर के आगे रेलवे पुल तक) (वार्ड नं०-20 आवास विकास) एल0आई0सी0 ऑफिस, हरिकृपा पेट्रोल पम्प, राजलोक विहार, ब्लासिक रेजीडेन्सी, मीना एचलेव, शंकर आश्रम, आर0एफ0सी0 गोदान, पूर्वी नाथ नगर, वानप्रस्थ आश्रम, चौर गली आशिक, सुभाष नगर, आदर्श नगर मर्डल कालोनी, आवास विकास/वार्ड नं०-21 शारदा नगर, अर्जुन विहार, राजीव नगर आशिक, लाल मन्दिर कालोनी, रेलवे आयन ब्रिज/वार्ड नं०-22 आर्यनगर) आर0एस0एस0 कार्यालय, आर्यनगर कालोनी, राजीव नगर आशिक, शान्ति विहार, बडेरा नर्सिंग होम, आर0के0 इन्कलेव, कुम्हार धर्मकांटा, विद्युत सब स्टेशन, खान ब्रिक्स सप्लायर, स्वदेशी फार्मसी/वार्ड नं०-23 रामनगर) अक्छुत मण्डल आश्रम, रामनगर, इस्लाम नगर, दयानन्द नगरी, वानप्रस्थ आश्रम आशिक, मजार, नन्दपुरी कालोनी, रेलवे गोदान, तहसील	55000	50000	79500	190000	150000	140000	12000	

  
**(बीर सिंह बुदियाल)**  
 अपर जिलाधिकारी (वित्त एवं राजस्व),  
 हरिद्वार।

क्र० सं०	प्रमुख मार्ग की श्रेणी	प्रमुख मार्ग का नाम	सामान्य दर (BASE RATE)							
			कृषि भूमि दर (हैक्टर प्रति सड़क पर 200 मीटर की दूरी तक)	अकृषि भूमि (रुप्रति वर्ग मीटर)	बहुमंजलीय आवासीय भवन में स्थित आवासीय फ्लैट (सुपर एरिया रुप्रति वर्ग मीटर)	वाणिज्यिक भवन की दर (रुसुपर एरिया प्रति वर्ग मीटर)	गैर वाणिज्यिक भवन की दर (रुप्रति वर्ग मीटर)	सड़क से 50 मीटर की दूरी तक	सड़क पर 50 मीटर से आगे 200 मीटर की दूरी तक	वाणिज्यिक भवन की दर (रुसुपर एरिया प्रति वर्ग मीटर)
1	2	3	4	5	6	7	8	9	10	11
		बी०एच०ई०एल० रोड़ (रानीपुर मोड़ से विनायक होटल से आगे रेलवे पुल तक) (वार्ड-15 विवेक विहार) ऋषिकुल बस स्टैण्ड, रोड़ धर्मशाला, जमना पैलेस, विवेक विहार कालोनी / (वार्ड-20 आवास विकास) एल०आई०सी० ऑफिस, हरिकृपा पेट्रोल पम्प, राजलोक विहार, क्लासिक रेजीडेंसी, मीना एन्वलेव, शंकर आश्रम, आर०एफ०सी० गोदाम, पूर्वी नाथ नगर, वानप्रस्थ आश्रम, चौर गली आंशिक, सुभाष नगर, आदर्श नगर मॉडल कालोनी, आवास विकास	-	55000	50000	79500	190000	150000	14000	12000
2	B-4	अवधूत मण्डल आश्रम रोड़ (शंकर आश्रम से सिंहद्वार चौक तक) (वार्ड-19 खन्नानगर) नया हरिद्वार, प्रेमनगर आश्रम, खन्ना नगर, सिचाई विभाग आवास उत्तराखण्ड, नन्द विहार, गगापुरी, शरद विहार कालोनी, हरिनगर / (वार्ड नं०-23 रामनगर)	-	55000	50000	79500	190000	150000	14000	12000
	B-5	अवधूत मण्डल आश्रम, रामनगर, इस्लाम नगर, दयानन्द नगरी, वानप्रस्थ आश्रम आंशिक, मजार, नन्दपुरी कालोनी, रेलवे गोदाम, तहसील	-	55000	50000	79500	190000	150000	14000	12000


  
**(बीहम सिंह बुदियाल)**  
 अपर जिलाधिकारी (वित्त एवं राजस्व),  
 हरिद्वार।

क्र० सं०	प्रमुख मार्ग की श्रेणी	प्रमुख मार्ग का नाम	सामान्य दर (BASE RATE)							
			कृषि भूमि दर (हैक्टेयर) प्रति सड़क पर 200 मीटर की दूरी तक	अकृषि भूमि (हैप्रति वर्ग मीटर)	बहुमंजलीय आवासीय भवन में स्थित आवासीय भवन (सुपर एरिया हैप्रति वर्ग मीटर)	वाणिज्यिक भवन की दर (सुपर एरिया प्रति वर्ग मीटर)	गैर वाणिज्यिक भवन की दर (हैप्रति वर्ग मीटर)	वाणिज्यिक भवन की दर (सुपर एरिया प्रति वर्ग मीटर)	अन्य वाणिज्यिक प्रतिष्ठान	
1	2	3 कनखल रोड़ (कनखल थाने से सिंहद्वार चौक तक) (वार्ड नं०-22 आर्यनगर) आर०एस०एस० कार्यालय, आर्यनगर कालोनी, राजीव नगर आंशिक, शान्ति विहार, वडेरॉ नर्सिंग होम, आर०के० ईन्क्लेव, कुम्हार धर्मकांटा, विद्युत सब स्टेशन, खान ब्रिक्स सप्लायर, स्वदेशी फार्मसी/(वार्ड नं०-23 रामनगर) अक्धुता मण्डल आश्रम, रामनगर, इस्लाम नगर, दयानन्द नगरी, वानप्रस्थ आश्रम आंशिक, मजार, नन्दपुरी कालोनी, रेलवे गोदाम, ताहसील	4	5	6	7	8	9	10	11
2	B-6	हरिद्वार कनखल रोड़ (शिवमूर्ति से नहर पुल तक) (वार्ड नं०-11 श्रवणनाथ नगर) चण्डी चौक, ग्रीनविस्टा, अलकनन्दा होटल, केशव आश्रम, डामकोठी नं०-1, निरंजनी अखाड़ा, जस्साराम रोड़, साधुबेला, श्रवणनाथ नगर, हिमालय डिमो रोड़, गुजरवाला भवन, आरती होटल, हैप्पी स्कूल वाली गली, चित्रा टाकिज, कैलाश होटल, सिंवाई विभाग उत्तराखण्ड, टेलीफोन एक्सचेंज, रामलीला ग्राउण्ड/(वार्ड नं०-12 निर्मला छावनी) निर्मला छावनी आंशिक, रेलवे स्टेशन हरिद्वार, देवपुरा आश्रम, लोघामण्डी आंशिक, औद्योगिक क्षेत्र, इन्दिरा बस्ती, रेलवे कालोनी, रोडवेज वर्कशॉप	4	55000	50000	79500	190000	150000	14000	12000
	B-7									


  
 (बीर सिंह बुदियल)  
 अपर जिलाधिकारी (वित्त एवं राजस्व),  
 हरिद्वार।




क्र० सं०	प्रमुख मार्ग की श्रेणी	प्रमुख मार्ग का नाम	सामान्य दर (BASE RATE)							
			कृषि भूमि दर (हैलाख प्रति हेक्टेयर) सड़क पर 200 मीटर की दूरी तक	अकृषि भूमि (हैलाख प्रति वर्ग मीटर)	बहुमंजलीय आवासीय भवन में स्थित आवासीय फ्लैट (सुपर एरिया प्रति वर्ग मीटर) (सड़क पर 200 मीटर तक)	वाणिज्यिक भवन की दर (सुपर एरिया प्रति वर्ग मीटर)	वाणिज्यिक भवन की दर (सुपर एरिया प्रति वर्ग मीटर)	गैर वाणिज्यिक भवन की दर (हैलाख प्रति वर्ग मीटर)	गैर वाणिज्यिक भवन की दर (हैलाख प्रति वर्ग मीटर)	
1	2	3 हरिद्वार बाईपास रोड (शंकराचार्य चौराहे के गंगा पुल से सिंहद्वार चौक तक) (वार्ड नं०-24 कृष्णा नगर) निर्मला बाग, हरेशम आश्रम, कृष्णानगर, गंगा वेली अस्पताल, दादूबाग आंशिक, सती कुण्ड, हिमगिरी पार्क, विष्णु गार्डन, गुरुकुल फार्मसी, श्रद्धानन्द अस्पताल, श्याम विहार, अरिहन्त विहार / (वार्ड नं०-25 आचार्यान) आचार्यान, धाना कनखल, निर्मल आश्रम, मिश्रा गार्डन, विद्या विहार, अभिषेक नगर, देशरक्षक औषधालय, भगवन्तपुरम, निर्मला बाग गुरुद्वारा, भैरव मन्दिर, पंजाब सिंघ क्षेत्र, गौतम फार्म, इन्दु ईन्कलेव, बाल्मिकी आश्रम, बाल्मिकी बस्ती / (वार्ड नं०-30 चौक बाजार) चौक बाजार, सतीघाट, घासमण्डी, बाराह कोठी, बैरागी कैम्प, जगत गुरु आश्रम, आर्य इण्टर कालेज, आईरिश ब्रिज / (वार्ड नं०-31 रविदास बस्ती) रविदास बस्ती, बंगाली अस्पताल, हिमगिरी कालोनी, ज्ञानलोक कालोनी, प्रमिला होटल, पेट्रोल पम्प, चेतनदेव कुटिया	4	5	6	7	8	9	10	11
2	B-8			55000	50000	79500	190000	150000	140000	120000

  
 (बीर सिंह बुदियाल)  
 अपर जिलाधिकारी (वित्त एवं राजस्व),  
 हरिद्वार।


क्र० सं०	प्रमुख मार्ग की श्रेणी	प्रमुख मार्ग का नाम	सामान्य दर (BASE RATE)							
			कृषि भूमि दर (हैक्टेयर प्रति सड़क पर 200 मीटर की दूरी तक)	अकृषि भूमि (हरप्रति वर्ग मीटर)	बहुमंजलीय आवासीय भवन में स्थित आवासीय फ्लैट (सुपर एरिया हरप्रति वर्ग मीटर) (सड़क पर 200 मीटर तक)	वाणिज्यिक भवन की दर (सुपर एरिया प्रति वर्ग मीटर)	वाणिज्यिक भवन की दर (सुपर एरिया प्रति वर्ग मीटर)	गैर वाणिज्यिक भवन की दर (हरप्रति वर्ग मीटर)	गैर वाणिज्यिक भवन की दर (हरप्रति वर्ग मीटर)	गैर वाणिज्यिक भवन की दर (हरप्रति वर्ग मीटर)
1	2	3	4	5	6	7	8	9	10	11
3	C-1	कनखल रोड़ (आर्यनगर चौक से सिंहद्वार चौक तक) (वार्ड नं०-22 आर्यनगर) आर०एस०एस० कार्यालय, आर्यनगर कालोनी, राजीव नगर आंशिक, शान्ति विहार, वडेश नर्सिंग होम, आर०के० ईन्कलेव, कुम्हार धर्मकांटा, विद्युत सब स्टेशन, खान ब्रिक्स सन्लायर, स्वदेशी फार्मसी / (वार्ड नं०-23 रामनगर) अवधुत मण्डल आश्रम, रामनगर, इस्लाम नगर, दयानन्द नगरी, वानप्रस्थ आश्रम आंशिक, मजार, नन्दपुरी कालोनी, रेलवे गोदाम, तहसील	-	45000	40000	64500	150000	125000	14000	12000
	C-2	रेलवे रोड़ ज्वालापुर (आर्यनगर चौक से रेलवे फाटक ज्वालापुर तक) (वार्ड नं०-21 शारदा नगर) शारदा नगर, अर्जुन विहार, राजीव नगर आंशिक, लाल मन्दिर कालोनी, रेलवे आयरन ब्रिज / (वार्ड नं०-23 रामनगर) अवधुत मण्डल आश्रम, रामनगर, इस्लाम नगर, दयानन्द नगरी, वानप्रस्थ आश्रम आंशिक, मजार, नन्दपुरी कालोनी, रेलवे गोदाम, तहसील	-	45000	40000	64500	150000	125000	14000	12000

  
**(बीर सिंह बुदियाल)**  
 अपर जिलाधिकारी (वित्त एवं राजस्व),  
 हरिद्वार।


क्र० सं०	प्रमुख मार्ग की श्रेणी	प्रमुख मार्ग का नाम	सामान्य दर (BASE RATE)								
			कृषि भूमि दर (हेक्टेयर) प्रति सड़क पर 200 मीटर की दूरी तक	अकृषि भूमि (प्रति वर्ग मीटर)	बहुमंजलीय आवासीय भवन में स्थित आवासीय फ्लैट (सुपर एरिया प्रति वर्ग मीटर)	वाणिज्यिक भवन की दर (सुपर एरिया प्रति वर्ग मीटर)	गैर वाणिज्यिक भवन की दर (प्रति वर्ग मीटर)	कृषि भूमि दर (हेक्टेयर) प्रति सड़क पर 200 मीटर की दूरी तक	अकृषि भूमि (प्रति वर्ग मीटर)	बहुमंजलीय आवासीय भवन में स्थित आवासीय फ्लैट (सुपर एरिया प्रति वर्ग मीटर)	वाणिज्यिक भवन की दर (सुपर एरिया प्रति वर्ग मीटर)
1	2	3 ज्वालपुर कोतवाली रोड़ (लालमन्दिर के आगे रेलवे पुल से पुल जटवाड़ा तक) (वार्ड-21 शारदा नगर) शारदा नगर, अर्जुन विहार, राजीव नगर आंशिक, लाल मन्दिर कालोनी, रेलवे आयसन ब्रिज / (वार्ड-40 पीठबाजार) पीठ बाजार, दीपक फर्नीचर की दुकान, राघव बैंकट हॉल, कुरेशियान काब्रिस्तान शॉप, मकान स्व0 यासीन, मकबुल कुरेशी घेर, नईम कुरेशी का मकान, कस्सावान नाला पुलिया, जरीफ चायवाला, डॉ0 रजा की दुकान, मुनवर की दुकान, मकान रजा कुरेशी, मकान कदीर कुरेशी, मकान मोबिन कुरेशी, कस्सावान गरिजद, शेखों वाली गली, पीठ बाजार रोड़, महन्त मैडिकल स्टोर, काकू, पान मण्डार, मुन्ना हैयर ड्रेसर, कस्सावान आंशिक, श्याम लाल का मकान, नाला पुलिया आंशिक श्याम नगर, दिल्ली नीति पास रोड़, ज्वालपुर रेलवे फाटक तक। / (वार्ड-41 कस्सावान) मकान नसीम नैसोवाला, बिहारी की दुकान, इकबाल चायवाला, असारियान मस्जिद, चौहानान धर्मशाला, वैश्य पंचायती धर्मशाला, भिक्खन की दुकान, गगन फोटो स्टूडियो, मौहल्ला हज्जावान, खैरादीयान, कस्सावान आंशिक। / (वार्ड-42 बाल्मिकी बस्ती) सोनिया बस्ती, टेलीफोन एक्सचेंज, अरबी मदरसा, मकान चौधरी किरणपाल, हरिजन बस्ती, नया सीवेज पंपिंग स्टेशन, पांवधोई नाला, बाल्मिकी बस्ती आंशिक, पुलजटवाड़ा	4	5	6	7	8	9	10	11	
3	C-3			45000	40000	64500	150000	125000	14000	12000	

  
 (बीर सिंह बुदियाल)  
 अपर जिलाधिकारी (वित्त एवं राजस्व),  
 हरिद्वार।


क्र० सं०	प्रमुख मार्ग की श्रेणी	प्रमुख मार्ग का नाम	सामान्य दर (BASE RATE)								
			कृषि भूमि दर (हैलाख प्रति हैक्टेयर) सड़क पर 200 मीटर की दूरी तक	अकृषि भूमि (रुप्रति वर्ग मीटर)		बहुमंजलीय आवासीय भवन में स्थित आवासीय फ्लैट (सुपर एरिया रुप्रति वर्ग मीटर) (सड़क पर 200 मीटर तक)	वाणिज्यिक भवन की दर (रुसुपर एरिया प्रति वर्ग मीटर)		गैर वाणिज्यिक भवन की दर (रुप्रति वर्ग मीटर)		
				सड़क से 50 मीटर की दूरी तक	सड़क पर 50 मीटर से आगे 200 मीटर की दूरी तक		दुकान/ रेस्टोरेन्ट/ कार्यालय	अन्य वाणिज्यिक प्रतिष्ठान	प्रथम श्रेणी (लिन्टर पोश)	द्वितीय श्रेणी (टीन पोश)	
4	5	6	7	8	9	10	11				
1	2	3 रेलवे रोड़ ज्वालापुर (पुलिस चौकी ज्वालापुर से सेक्टर-2 बैरियर तक) (वार्ड-32 नाथ नगर) नाथ नगर, हजारी बाग, जगदीश नगर, सेंटमैरी स्कूल, गोल गुरुद्वारा, आदर्शनगर श्रीरामनगर कालोनी, राजनगर, ज्वालापुर रेलवे स्टेशन, सेठी फर्नीचर, पेट्रोल पम्प/(वार्ड-33 शास्त्रीनगर) शास्त्रीनगर, ज्वालापुर इण्टर कालेज, बसन्त विहार, कडक आशिक,/(वार्ड-34 अम्बेडकर नगर) अम्बेडकर नगर, पेट्रोल पम्प, पोस्ट ऑफिस, शंरे पंजाब होटल, रेल पुलिस चौकी, गुप्ता फर्नीचर, सूरज नगर, गोबिन्द विहार, निहाल नगर, कन्या इण्टर कालेज									
3	C-4		45000	40000	64500	150000	125000	14000	12000		

  
 (बीर सिंह बुदियाल)  
 अपर जिलाधिकारी (वित्त एवं राजस्व),  
 हरिद्वार।


क्र० सं०	प्रमुख मार्ग की श्रेणी	प्रमुख मार्ग का नाम	सामान्य दर (BASE RATE)								
			कृषि भूमि दर (हलाख प्रति हेक्टेयर) सड़क पर 200 मीटर की दूरी तक	अकृषि भूमि (हप्रति वर्ग मीटर) सड़क से 50 मीटर की दूरी तक	सड़क पर 50 मीटर से आगे 200 मीटर की दूरी तक	बहुमंजलीय आवासीय भवन में स्थित आवासीय फ्लैट (सुपर एरिया हप्रति वर्ग मीटर) (सड़क पर 200 मीटर तक)	वाणिज्यिक भवन की दर (सुपर एरिया प्रति वर्ग मीटर)	दुकान/ रेस्टोरेन्ट/ कार्यालय	अन्य वाणिज्यिक प्रतिष्ठान	गैर वाणिज्यिक भवन की दर (हप्रति वर्ग मीटर)	प्रथम श्रेणी (लिनन्टर पोश)
1	2	3	4	5	6	7	8	9	10	11	
3	C-5	रेलवे रोड ज्वालापुर (पुलिस चौकी से पंजाबी धर्मशाला के आगे दुर्गा चौक तक) (वार्ड नं०-39 लोघामण्डी) संगीता टाकिज, मेहता धर्मशाला, जयसवाल भवन, घास कुट्टी मशीन की दुकान, आशिक श्यामनगर नाले की पुलिया, लीला गुला नर्सिंग होम, आरा मशीन, जैन पेट्रोल पम्प, कमल जौरा बिल्डिंग, स्टेट बैंक, अंसारी मार्केट/वार्ड नं०-40 पीठबाजार) पीठ बाजार, दीपक फर्नीचर की दुकान, राघव बैंकट हॉल, कुरैशियान कब्रिस्तान शॉप, मकान स्व० यासीन, मकडुल कुरैशी घर, नईम कुरैशी का मकान, कस्सावान नाला पुलिया, जरीफ चायवाला, डॉ० रजा की दुकान, मुगलर की दुकान, मकान रजा कुरैशी, मकान कदीर कुरैशी, मकान मोबिन कुरैशी, कस्सावान मरिजद, शेखों वाली गली, पीठ बाजार रोड, महन्त मैडिकल स्टोर, काकू पान भण्डार, मुन्ना हैयर ड्रेसर, कस्सावान आशिक, श्याम लाल का मकान, नाला पुलिया आशिक श्याम नगर, दिल्ली नीति पास रोड, ज्वालापुर रेलवे फाटक तक।	45000	40000	64500	150000	125000	14000	12000		

  
**(बीर सिंह बुदियाल)**  
 अपर जिलाधिकारी (वित्त एवं राजस्व),  
 हरिद्वार।


क्र० सं०	प्रमुख मार्ग की श्रेणी	प्रमुख मार्ग का नाम	सामान्य दर (BASE RATE)							
			कृषि भूमि दर (हलाख प्रति हेक्टेयर) सड़क पर 200 मीटर की दूरी तक	अकृषि भूमि (प्रति वर्ग मीटर)		बहुमंजलीय आवासीय भवन में स्थित आवासीय फ्लैट (सुपर एरिया प्रति वर्ग मीटर) (सड़क पर 200 मीटर तक)	वाणिज्यिक भवन की दर (सुपर एरिया प्रति वर्ग मीटर)		गैर वाणिज्यिक भवन की दर (प्रति वर्ग मीटर)	
				सड़क से 50 मीटर की दूरी तक	सड़क पर 50 मीटर से आगे 200 मीटर की दूरी तक		दुकान/ रेस्टोरेन्ट/ कार्यालय	अन्य वाणिज्यिक प्रतिष्ठान	प्रथम श्रेणी (लिन्डर पोश)	द्वितीय श्रेणी (टीन पोश)
4	5	6	7	8	9	10	11			
1	2	3 गुरुद्वारा रोड़ (पुलिस चौकी से कटहरा बाजार-झण्डा ज्वालपुर तक) (वाई नं०-34 अम्बेडकर नगर) अम्बेडकर नगर, मेट्रोल पम्, पोस्ट ऑफिस, शंरे पंजाब होटल, रेल पुलिस चौकी, गुप्ता फर्नीचर, सूरज नगर, गोविन्द विहार, निहाल नगर, कन्या इण्टर कॉलेज/वाई नं०-37 कोटराबाग कोटराबाग लक्ष्मी मेडीकल स्टोर, माता वैष्णो देवी मन्दिर, नवीन कटपीस शॉप, डी० सुरेश शॉप, सुभाष मेडिकल स्टोर, इन्दु भवन मार्केट, मण्डी का कुआ, मजार, हनुमान मन्दिर, डॉ० अनावर की दुकान/वाई नं०-38 मेहतान) मेहतान, मातुछाया वैथोलौली लैब, नरेश मेहता प्वाइडुड शॉप, मनीषम-धनीराम झा, जैन पुस्तक गण्डार, जैन धर्मशाला, पुरानी राब्बी मण्डी तिसाहा, चौहानान, कुलीमाराज, चौहान शॉप, शेरा इलेक्ट्रीकल्स, युगानी दवाखाना, कोतवाली ज्वालपुर, चरेश्वर पब्लिक स्कूल, देवी ज्वैलर्स, गुप्ता कॅमिकल्स, मेहता रम्यु इलेक्ट्रोनिक्स शॉप, जनता मेडिकल स्टोर, दीप्ती गारमेट्स, गंगा साडी शॉप/वाई नं०-39 लोभागण्डी) संगीता टाकिज, मेहता धर्मशाला, जयसवाल भवन, घास कुट्टी मशीन की दुकान, आंशिक श्यामनगर नाले की पुलिया, लीला गुप्ता नर्सिंग होम, आरा मशीन, जैन मेट्रोल पम्, कमल जॉश बिल्डिंग, स्टेट बैंक, अंसारी मार्केट/वाई नं०-41 कस्साबाग) मकान नसीम भैंसोवाला, बिहारी की दुकान, इकबाल चायवाला, असासियान मरिजद, चौहानान धर्मशाला, देव्य पंचायती धर्मशाला, भिक्खन की दुकान, गगन फोटो स्टूडियो, मौहल्ला हल्जाबाग, खैरादीयान, कस्साबाग आंशिक/वाई नं०-43 पाव्वाडी) पाव्वाडी, घासमण्डी, बाल्मिकी बस्ती आंशिक, सन्ध्या नर्सिंग होम, माता वैष्णव देवी जूनियर हाईस्कूल, पुरबिया बस्ती आंशिक/वाई नं०-49 लक्काइहाशन) लक्काइहाशन, रामलीला भवन, तिलक हलवाई की दुकान, बलराम एडवोकेट का मकान, कन्या इण्टर कॉलेज, दलिया वाली मरिजद, रघुवर की दुकान, धी०एम०बी०, माता वैष्णो मन्दिर, मिठाई की दुकान, डाटमण्डी मौहल्ला, पोस्ट ऑफिस, झण्डा चौक, अपर कोर्ट, जामा मरिजद कटहरा बाजार, मोदी निवास								
3	C-6		45000	40000	64500	150000	125000	14000	12000	

  
 (बीर सिंह बुदियाल)  
 अपर जिलाधिकारी (वित्त एवं राजस्व),  
 हरिद्वार।

क्र० सं०	प्रमुख मार्ग की श्रेणी	प्रमुख मार्ग का नाम	सामान्य दर (BASE RATE)									
			कृषि भूमि दर (हलाख प्रति हैक्टेयर) सड़क पर 200 मीटर की दूरी तक	अकृषि भूमि (प्रति वर्ग मीटर) सड़क से 50 मीटर की दूरी तक	सड़क पर 50 मीटर से आगे 200 मीटर की दूरी तक	बहुमंजलीय आवासीय भवन में स्थित आवासीय फ्लैट (सुपर एरिया प्रति वर्ग मीटर) (सड़क पर 200 मीटर तक)	वाणिज्यिक भवन की दर (सुपर एरिया प्रति वर्ग मीटर)	दुकान/ रेस्टोरेन्ट/ कार्यालय	अन्य वाणिज्यिक प्रतिष्ठान	गैर वाणिज्यिक भवन की दर (प्रति वर्ग मीटर)	प्रथम श्रेणी (लिन्डर पोश)	द्वितीय श्रेणी (टीन पोश)
1	2	3	4	5	6	7	8	9	10	11		
3	C-7	खड़खड़ी रोड़ (दूधाधारी चौक से भीमगोड़ा पुलिस चैक पोस्ट तक) (वार्ड नं०-2 भोपतवाला) शिवनगर, शान्तिकुंज, भागीरथीनगर, जसविन्दर एन्वलेव, गंगाविहार, ओम विहार, एस०डी०पुरम, बाबा दुधाधारी, उत्तम बस्ती, श्रद्धापुरम् कालोनी, सत्यम विहार, जी०डी०पुरम, गायत्री विहार, श्यामलोक/(वार्ड नं०-3 दुर्गानगर) मुखिया चौक, पावनधाम, वेद निकेतन, अग्रवाल धर्मशाला, दुर्गानगर, निष्काम धाम/(वार्ड नं०-4 खड़खड़ी) कोरादेवी बस्ती, बसन्त गली, कुंज गली, कृष्णा गली, बागरो नदी, खड़खड़ी/(वार्ड नं०-6 भीमगोड़ा) कोठी सिंवाई विभाग, पन्तहीप, श्मशान घाट, निर्धन निकेतन, जयराम आश्रम, भीमगोड़ा, नई बस्ती भीमगोड़ा, गुसाई गली	-	45000	40000	64500	150000	125000	14000	12000		
	C-8	पावन धाम रोड़ (ऋषिकेश रोड़ पर पावनधाम चौराहे से बांगरो नदी के पुल तक) (वार्ड नं०-3 दुर्गानगर) मुखिया चौक, पावनधाम, वेद निकेतन, अग्रवाल धर्मशाला, दुर्गानगर, निष्काम धाम										


  
 (बीर सिंह बुदियाल)  
 अपर जिलाधिकारी (वित्त एवं राजस्व),  
 हरिद्वार।

क्र० सं०	प्रमुख मार्ग की श्रेणी	प्रमुख मार्ग का नाम	सामान्य दर (BASE RATE)							
			कृषि भूमि दर (हलाख प्रति हैक्टेयर) सड़क पर 200 मीटर की दूरी तक	अकृषि भूमि (हप्रति वर्ग मीटर) सड़क से 50 मीटर की दूरी तक	सड़क पर 50 मीटर से आगे 200 मीटर की दूरी तक	बहुमंजलीय आवासीय भवन में स्थित आवासीय फ्लैट (सुपर एरिया हप्रति वर्ग मीटर)	वाणिज्यिक भवन की दर (सुपर एरिया प्रति वर्ग मीटर)	दुकान/रैस्टोरेन्ट/कार्यालय	अन्य वाणिज्यिक प्रतिष्ठान	गैर वाणिज्यिक भवन की दर (हप्रति वर्ग मीटर)
1	2	3 हरिद्वार ऋषिकेश बाई पास रोड (जनपद हरिद्वार सीमा प्रारम्भ से दूधाधारी चौक होते हुए पावन धाम चौराहे तक) (वार्ड नं०-1 सप्तऋषि भोपतवाला, सप्तऋषि आश्रम, भारत माता मन्दिर, भारत नातापुरम, संगमपुरी, रानीगली, दुधियाबन, 132 के०बी० सब स्टेशन, सर्वानन्दघाट, करपत्री चौक, सप्तऋषि मार्ग, भोपतवाला/वार्ड नं०-2 भोपतवाला) शिवनगर, शान्तिकुंज, भागीस्थीनगर, जसविन्दर एन्क्लेव, गंगाविहार, ओम विहार, एस०डी०पुरम, बाबा दुधाधारी, उत्तम बस्ती, श्रद्धापुरम कालोनी, सत्यम विहार, जी०डी०पुरम, गायत्री विहार, श्यामलोक/(वार्ड नं०-3 दुर्गानगर) मुखिया चौक, पावनधाम, देव निकेतन, अग्रवाल धर्मशाला, दुर्गानगर, निष्काम धाम	4	5	6	7	8	9	10	11
3	C-9			45000	40000	64500	150000	125000	14000	12000


  
 (बीर सिंह बुदियाल)  
 अपर जिलाधिकारी (वित्त एवं राजस्व),  
 हरिद्वार।



क्र० सं०	प्रमुख मार्ग की श्रेणी	प्रमुख मार्ग का नाम	सामान्य दर (BASE RATE)							
			कृषि भूमि दर (हेक्टेयर) प्रति सड़क पर 200 मीटर की दूरी तक	अकृषि भूमि (रप्रति वर्ग मीटर) सड़क से 50 मीटर की दूरी तक	सड़क पर 50 मीटर से आगे 200 मीटर की दूरी तक	बहुमंजलीय आवासीय भवन में स्थित आवासीय फ्लैट (सुपर एरिया रप्रति वर्ग मीटर) (सड़क पर 200 मीटर तक)	वाणिज्यिक भवन की दर (रसुपर एरिया प्रति वर्ग मीटर)	वाणिज्यिक भवन की दर (रसुपर एरिया प्रति वर्ग मीटर) अन्य वाणिज्यिक प्रतिष्ठान	गैर वाणिज्यिक भवन की दर (रप्रति वर्ग मीटर) प्रथम श्रेणी (लिन्टर पोश)	द्वितीय श्रेणी (टीन पोश)
1	2	3	4	5	6	7	8	9	10	11
3	C-10	कनखल रोड़ (झण्डा चौक कनखल बाजार से पुलिस थाने तक) (वार्ड नं०-25 आचार्यान) आचार्यान, थाना कनखल, निर्मल आश्रम, मिश्रा गार्डन, विद्या विहार, अभिषेक नगर, देशरक्षक औषधालय, भगवन्पुरम, निर्मला बाग गुरुद्वारा, भैरव मन्दिर, पंजाब सिंघ क्षेत्र, गौतम फार्म, इन्दु ईन्कलेव, बाल्मिकी आश्रम, बाल्मिकी बस्ती / (वार्ड नं०-28 राजघाट) राजघाट, होली चौक, मौहल्ला म्याना, मौहल्ला चौपटा / (वार्ड नं०-29 कुम्हारगढ़ी) कुम्हारगढ़ी, राजपूत धर्मशाला, पल्लेदारान, पंचायती अखाड़ा, पुरुषोत्तम विहार, रुईया धर्मशाला	45000	40000	64500	150000	125000	14000	12000	
	C-11	सप्त सरोवर मार्ग (ऋषिकेश रोड़ पर पावनधाम चौराहे से सप्तऋषि आश्रम तक) (वार्ड नं०-1 सप्तऋषि) भोपतवाला, सप्तऋषि आश्रम, भारत माता मन्दिर, भारत मातापुरम, संगमपुरी, रानीगली, दुधियावन, 132 के०बी० सब स्टेशन, सर्वानन्दघाट, करपत्री चौक, सप्तऋषि मार्ग, भोपतवाला								

  
 (बीर सिंह बुदियाल)  
 अपर जिलाधिकारी (वित्त एवं राजस्व),  
 हरिद्वार।


क्र० सं०	प्रमुख मार्ग की श्रेणी	प्रमुख मार्ग का नाम	सामान्य दर (BASE RATE)										
			कृषि भूमि दर (रिलाख प्रति हैक्टेयर) सड़क पर 200 मीटर की दूरी तक	अकृषि भूमि (रप्रति वर्ग मीटर)	बहुमंजलीय आवासीय भवन में स्थित आवासीय भवन (सुपर एरिया प्रति वर्ग मीटर)	वाणिज्यिक भवन की दर (रसुपर एरिया प्रति वर्ग मीटर)	गैर वाणिज्यिक भवन की दर (रप्रति वर्ग मीटर)						
1	2	3	4	5	6	7	8	9	10	11			
3	C-12	हरिद्वार बाईपास रोड (सिंहद्वार चौराहे से जुर्स कन्ट्री से पहले सराय बाईपास रोड के मोड़ तक) (वार्ड नं०-24 कृष्णा नगर) निर्मला बाग, हरेराम आश्रम, कृष्णानगर, गंगा वेली अस्पताल, दादूबाग आंशिक, सती कुण्ड, हिमगिरी पार्क, विष्णु गार्डन, गुरुकुल फार्मसी, श्रद्धानन्द अस्पताल, श्याम विहार, अरिहन्त विहार / (वार्ड नं०-54 गुरुकुल) गुरुकुल कैम्पस, बाल्मिकी बस्ती, भगवतीपुरम्, राम विहार कालोनी, लालजीपुरम्, रामधाम कालोनी, उदय विहार / (वार्ड नं०-59 सीतापुर) सीतापुर, द्वारिका विहार, शुभम विहार, गुरुकुल महाविद्यालय, जानकीपुरम्, बालाजीपुरम्, मण्डी आवासीय कालोनी, सब्जी मण्डी, ट्रांसपोर्टनगर, पंचायत घर, मन्दिर, राजकीय प्राथमिक विद्यालय, तालाब, सीताराम वाटिका, ऋषभ एन्क्लेव, गणेश विहार, योरावर एन्क्लेव फेज-1, 2, 3 राजा एन्क्लेव, सोशल एन्क्लेव / (वार्ड नं०-60 हरिलोक) हरिलोक कालोनी, सीतापुर आंशिक, हरिलोक फेज-1 व 2 नया गांव देवीपुर, पेट्रोल पम्प, ग्लोबल स्कूल, जुर्स कंट्री, संदेश विहार, दक्ष एन्क्लेव, राजलोक कालोनी, ज्ञानलोक, वेदलोक, सृष्टि गार्डन, गोबिन्द गार्डन, नगर निगम सम्पत्ति।		सड़क से 50 मीटर की दूरी तक	सड़क पर 50 मीटर से आगे 200 मीटर की दूरी तक	आवासीय फ्लैट (सुपर एरिया प्रति वर्ग मीटर)	दुकान / रेस्टोरेन्ट / कार्यालय	अन्य वाणिज्यिक प्रतिष्ठान	प्रथम श्रेणी (लिनडर पोश)	द्वितीय श्रेणी (टीन पोश)			
				45000	40000	64500	150000	125000	14000	12000			

  
 (बीर सिंह बुदियाल)  
 अपर जिलाधिकारी (वित्त एवं राजस्व),  
 हरिद्वार।


क्र० सं०	प्रमुख मार्ग की श्रेणी	प्रमुख मार्ग का नाम	सामान्य दर (BASE RATE)									
			कृषि भूमि दर (हैक्टेयर) प्रति सड़क पर 200 मीटर की दूरी तक	अकृषि भूमि (प्रति वर्ग मीटर)		बहुमंजलीय आवासीय भवन में स्थित आवासीय फ्लैट (सुपर एरिया प्रति वर्ग मीटर) (सड़क पर 200 मीटर तक)	वाणिज्यिक भवन की दर (रुपुपर एरिया प्रति वर्ग मीटर)		गैर वाणिज्यिक भवन की दर (प्रति वर्ग मीटर)			
				सड़क से 50 मीटर की दूरी तक	सड़क पर 50 मीटर से आगे 200 मीटर की दूरी तक		दुकान/ रेस्टोरेन्ट/ कार्यालय	अन्य वाणिज्यिक प्रतिष्ठान	प्रथम श्रेणी (लिन्टर पोश)	द्वितीय श्रेणी (टीन पोश)		
4	5	6	7	8	9	10	11					
1	2	3	लक्ष्मण रोड (देशरक्षक औषधालय से स्वयंवर पैलेस तिराहे से आगे जगजीतपुर राजकीय आई० टी० आई० कॉलेज तक) (वार्ड नं०-24 कृष्णा नगर) निर्मला बाग, हरेशम आश्रम, कृष्णानगर, गंगा देवी अस्पताल, दादूबाग आंशिक, सती कुण्ड, हिमगिरी पार्क, विष्णु गार्डन, गुरुकुल फार्मसी, श्रद्धानन्द अस्पताल, श्याम विहार, अरिहन्त विहार/(वार्ड नं०-26 संदेश नगर) सन्देश नगर, दादूबाग आंशिक, सरस्वतीपुरम, चोर गली, मां आनन्दगयीपुरम, हजारीबाग, विद्युत सब स्टेशन, दुर्गानगर, हनुमन्तपुरम, गुरुबख्शा विहार, स्वयंवर पैलेस, परमधाम आश्रम, सर्वप्रियविहार									
3	C-13	हरिद्वार बाईपास रोड (गुरुकुल कांगड़ी कन्या ज्वालापुर के तिराहे से पुल जटवाड़ा होते हुए सराय बाईपास रोड के मोड़ तक) (वार्ड नं०-60 हरिलोक) हरिलोक कालोनी, सीतापुर आंशिक, हरिलोक फेज-1 व 2 नया गांव देवीपुर, पेट्रोल पम्प, ग्लोबल स्कूल, जुर्स कंट्री, संदेश विहार, दक्ष एन्क्लेव, राजलोक कालोनी, ज्ञानलोक, वेदलोक, सृष्टि गार्डन, गोविन्द गार्डन, नगर निगम सम्पत्ति।	45000	40000	64500	150000	125000	14000	12000			
	C-14											

  
**(बीर-सिंह बुदियाल)**  
 अपर जिलाधिकारी (वित्त एवं राजस्व),  
 हरिद्वार।


क्र० सं०	प्रमुख मार्ग की श्रेणी	प्रमुख मार्ग का नाम	सामान्य दर (BASE RATE)									
			कृषि भूमि दर (हेक्टेयर) प्रति सड़क पर 200 मीटर की दूरी तक	अकृषि भूमि (रुप्रति वर्ग मीटर)	बहुमंजलीय आवासीय भवन में स्थित आवासीय फ्लैट (सुपर एरिया रुप्रति वर्ग मीटर)	वाणिज्यिक भवन की दर (रुसुपर एरिया प्रति वर्ग मीटर)	गैर वाणिज्यिक भवन की दर (रुप्रति वर्ग मीटर)	वाणिज्यिक भवन की दर (रुसुपर एरिया प्रति वर्ग मीटर)	दुकान/ रेस्टोरेन्ट/ कार्यालय की दूरी मीटर तक)	अन्य वाणिज्यिक प्रतिष्ठान (टीन पोश)	प्रथम श्रेणी (लिन्टर पोश)	द्वितीय श्रेणी (टीन पोश)
1	2	3	4	5	6	7	8	9	10	11		
		महात्मा गांधी मार्ग (शंकराचार्य चौक से कनखल बाजार तक) (वार्ड नं०-29 कुम्हारगढ़ा) कुम्हारघड़ा, राजपूत धर्मशाला, पल्लेदारान, पंचायती अखाड़ा, पुरुषोत्तम विहार, रूईया धर्मशाला/(वार्ड नं०-30 चौक बाजार) चौक बाजार, सतीघाट, घासमण्डी, बाराह कोठी, बैरागी कैम्प, जगत गुरु आश्रम, आर्य इण्टर कालेज, आईरिश ब्रिज/(वार्ड नं०-31 रविदास बस्ती) रविदास बस्ती, बंगाली अस्पताल, हिमगिरी कालोनी, ज्ञानलोक कालोनी, प्रमिला होटल, पैट्रोल पम्प, चेतनदेव कुटिया										
3	C-15	रामकिशन मिशन रोड (पुलिस थाने से बंगाली हास्पिटल तक) (वार्ड नं०-25 आचार्यान) आचार्यान, थाना कनखल, निर्मल आश्रम, मिश्रा गार्डन, विद्या विहार, अभिषेक नगर, देशरक्षक औषधालय, भगवन्तपुरम, निर्मला बाग गुरुद्वारा, नैरव मन्दिर, पंजाब सिंघ क्षेत्र, गौतम फार्म, इन्दु, ईन्कलेब, बाल्मिकी आश्रम, बाल्मिकी बस्ती/(वार्ड नं०-29 कुम्हारगढ़ा) कुम्हारघड़ा, राजपूत धर्मशाला, पल्लेदारान, पंचायती अखाड़ा, पुरुषोत्तम विहार, रूईया धर्मशाला/(वार्ड नं०-31 रविदास बस्ती) रविदास बस्ती, बंगाली अस्पताल, हिमगिरी कालोनी, ज्ञानलोक कालोनी, प्रमिला होटल, पैट्रोल पम्प, चेतनदेव कुटिया	45000	40000	64500	150000	125000	14000	12000			
	C-16											

  
 (बीर-सिंह बुदियाल)  
 अपर जिलाधिकारी (वित्त एवं राजस्व),  
 हरिद्वार।


क्र० सं०	प्रमुख मार्ग की श्रेणी	प्रमुख मार्ग का नाम	सामान्य दर (BASE RATE)							
			कृषि भूमि दर (हैक्टेयर) प्रति सड़क पर 200 मीटर की दूरी तक	अकृषि भूमि (हैप्रति वर्ग मीटर)	बहुमंजलीय आवासीय भवन में स्थित आवासीय फ्लैट (सुपर एरिया हैप्रति वर्ग मीटर) (सड़क पर 200 मीटर तक)	वाणिज्यिक भवन की दर (हैसुपर एरिया प्रति वर्ग मीटर)	वाणिज्यिक भवन की दर (हैसुपर एरिया प्रति वर्ग मीटर)	गैर वाणिज्यिक भवन की दर (हैप्रति वर्ग मीटर)	गैर वाणिज्यिक भवन की दर (हैप्रति वर्ग मीटर)	गैर वाणिज्यिक भवन की दर (हैप्रति वर्ग मीटर)
1	2	3	4	5	6	7	8	9	10	11
4	D-1	लक्सर रोड (जगजीतपुर राजकीय आई० टी० आई० कॉलेज से डी०ए०वी० कॉलेज से आगे ग्राम जगजीतपुर की सीमा समाप्ति तक) वार्ड नं०-56 हनुमन्तपुरम) हनुमन्तपुरम आशिक, विवेकानन्द विहार, पीर वाली कालोनी, टंकी, शान्ति अस्पताल, राजपूत कालोनी, विकास कालोनी, मातृसदन आश्रम, रवि विहार, शनिदेव विहार, पायलेट बाबा का आश्रम, दीनदयाल आश्रम, मां स्मृति भवन आश्रम, अम्बेडकर पार्क, महिला विद्यालय / (वार्ड नं०-58 राजा गार्डन) राजा गार्डन, आशुतोष विहार, बाग वाली कालोनी, कुन्दन एन्क्लेव, आदर्श नगर, गणपति धाम, महेन्द्र विहार, गोयल धाम, किरण एन्क्लेव, मोहन एन्क्लेव, शिवडेल स्कूल, बट्टी विशाल कालोनी, गंगा प्रदुषण कालोनी, महर्षि स्कूल, राजविहार, फुटबॉल ग्राउण्ड, नर्सिंग विहार, शान्तिपुरम।	39000	30000	53500	150000	125000	14000	12000	
	D-2	बी. एच. ई. एल. रोड (शिवालिक नगर तिराहे से होटल विनायक ग्रेन्ड होते हुए अमर शहीद गजेन्द्र सिंह बिष्ट फिलिंग स्टेशन तक) वार्ड-2 शिवालिकनगर कालोनी (आशिक) / शिवालिक नगर कलस्टर ए०, ब०, सी०, डी०, जी०, एल०, ए०, ए०, इन्डलोक कालोनी / वार्ड-4 शिवालिकनगर कालोनी (आशिक) / कलस्टर क्यू/आर								

  
 (बीर सिंह बुदियाल)  
 अपर जिलाधिकारी (वित्त एवं राजस्व),  
 हरिद्वार।


क्र० सं०	प्रमुख मार्ग का नाम	सामान्य दर (BASE RATE)										
		कृषि भूमि दर (हेक्टेयर) प्रति	अकृषि भूमि (प्रति वर्ग मीटर)	बहुमंजलीय आवासीय भवन में स्थित आवासीय फ्लैट (सुपर एरिया प्रति वर्ग मीटर)	वाणिज्यिक भवन की दर (सुपर एरिया प्रति वर्ग मीटर)	गैर वाणिज्यिक भवन की दर (प्रति वर्ग मीटर)						
		4	5	6	7	8	9	10	11			
1	2	3	4	5	6	7	8	9	10	11		
		बी.एच.ई.एल. रोड (अमर शहीद गजेन्द्र सिंह बिष्ट फिलिंग स्टेशन से बैरियर नं० 6 होते हुए सलेमपुर पुलिस चैक पोस्ट तिराहे तक) वार्ड नं०-3 शिवालिकनगर कालोनी (आंशिक) गंगा नगरी कालोनी / कलस्टर एन० व पी										
	E-1	राजा गार्डन-जमालपुर लिंक मार्ग (लक्कर रोड से हनुमान मन्दिर के पहले सिंचाई नहर की पुलिया तक) (नवीन मार्ग) (वार्ड नं०-58 राजा गार्डन) राजा गार्डन, आशुतोष विहार, बाग वाली कालोनी, कुन्दन एन्क्लेव, आदर्श नगर, गणपति धाम, महेन्द्र विहार, गोयल धाम, किरण एन्क्लेव, मोहन एन्क्लेव, शिवडेल स्कूल, बट्टी विशाल कालोनी, गंगा प्रदुषण कालोनी, महर्षि स्कूल, राजविहार, फुटबॉल ग्राउण्ड, नर्सिंग विहार, शान्तिपुरम।	35000	25000	49500	130000	100000	14000	12000			
5	E-2	कनखल जगजीतपुर मार्ग (यंत्र सेतु से शिवडेल स्कूल तक) (वार्ड नं०-26 संदेश नगर) सन्देश नगर, दादूबाग आंशिक, सरस्वतीपुरम, चोर गली, मां आनन्दमयीपुरम, हजारीबाग, विद्युत सब स्टेशन, दुर्गानगर, हनुमन्तपुरम, गुरुबख्श विहार, स्वयंवर पैलेस, परमधाम आश्रम, सर्वप्रियविहार										
	E-3											

  
 (बीर सिंह बुदियाल)  
 अपर जिलाधिकारी (वित्त एवं राजस्व),  
 हरिद्वार।

क्र० सं०	प्रमुख मार्ग की श्रेणी	प्रमुख मार्ग का नाम	सामान्य दर (BASE RATE)										
			कृषि भूमि दर (हेक्टेयर) प्रति सड़क पर 200 मीटर की दूरी तक	अकृषि भूमि (हेप्रति वर्ग मीटर)	बहुमंजलीय आवासीय भवन में स्थित आवासीय फ्लैट (सुपर एरिया हेप्रति वर्ग मीटर) (सड़क पर 200 मीटर तक)	वाणिज्यिक भवन की दर (हेसुपर एरिया प्रति वर्ग मीटर)	वाणिज्यिक भवन की दर (हेसुपर एरिया प्रति वर्ग मीटर)	गैर वाणिज्यिक भवन की दर (हेप्रति वर्ग मीटर)	5	6	7	8	9
1	2	3	सराय रोड़ (मण्डी समिति चौराहे से हॉली गंगेज तक) (वार्ड नं०-59 सीतापुर) सीतापुर, द्वारिका विहार, शुभम विहार, गुरुकुल महाविद्यालय, जानकीपुरम, बालाजीपुरम, मण्डी आवासीय कालोनी, सब्जी मण्डी, ट्रांसपोर्टनगर, पंचायत घर, मन्दिर, राजकीय प्राथमिक विद्यालय, तालाब, सीताराम वाटिका, ऋषभ एन्क्लेव, गणेश विहार, योरावर एन्क्लेव फेज-1, 2, 3 राजा एन्क्लेव, सोशल एन्क्लेव / (वार्ड नं०-60 हरिलोक) हरिलोक कालोनी, सीतापुर आंशिक, हरिलोक फेज-1 व 2 नया गाँव देवीपुर, पेट्रोल पम्प, ग्लोबल स्कूल, जुरस कंट्री, संदेश विहार, दक्ष एन्क्लेव, राजलोक कालोनी, ज्ञानलोक, वेदलोक, सृष्टि गार्डन, गोबिन्द गार्डन, नगर निगम सम्पत्ति	4	5	6	7	8	9	10	11		
5	E-4		35000	25000	49500	130000	100000	14000	12000				
	E-5	खड़खड़ी शमशान रोड़ पर मोड़ से आगे (वार्ड नं०-4 खड़खड़ी) कोरादेवी बस्ती, बसान्त गली, कुंज गली, कृष्णा गली, बागरो नदी, खड़खड़ी											
	E-6	लालतारी रोड़ (अपर रोड़ से चण्डी चौक तक) (वार्ड नं०-8 गऊघाट) गणेश घाट, बिष्णुघाट, रामघाट, गऊघाट, रामलीला मैदान, सब्जी मण्डी, मोती बाजार आंशिक, काशीपुरा आंशिक											


  
**(बीर सिंह बुदियाल)**  
 अपर जिलाधिकारी (वित्त एवं राजस्व),  
 हरिद्वार।

क्र० सं०	प्रमुख मार्ग का नाम	सामान्य दर (BASE RATE)							
		कृषि भूमि दर (हैलाख प्रति हैक्टेयर) सड़क पर 200 मीटर की दूरी तक	अकृषि भूमि (रुप्रति वर्ग मीटर)	बहुमंजलीय आवासीय भवन में स्थित आवासीय फ्लैट (सुपर एरिया रुप्रति वर्ग मीटर) (सड़क पर 200 मीटर तक)	वाणिज्यिक भवन की दर (रुसुपर एरिया प्रति वर्ग मीटर)	गैर वाणिज्यिक भवन की दर (रुप्रति वर्ग मीटर)	सड़क से 50 मीटर की दूरी तक	सड़क पर 50 मीटर से आगे 200 मीटर की दूरी तक	वाणिज्यिक भवन की दर (रुसुपर एरिया प्रति वर्ग मीटर)
1	3	4	5	6	7	8	9	10	11
E-7	शांतिकुंज मार्ग (ऋषिकेश रोड पर पुलिस चैक पोस्ट से सप्त ऋषि आश्रम तक) (वार्ड-1 सप्तऋषि) भोपतवाला, सप्तऋषि आश्रम, भारत माता मन्दिर, भारत मातापुरम, संगमपुरी, रानीगली, दुधियाबन, 132 के०बी० सब स्टेशन, सर्वानन्दघाट, करपत्री चौक, सप्तऋषि मार्ग, भोपतवाला / (वार्ड-2 भोपतवाला) शिवनगर, शांतिकुंज, मागीरथीनगर, जसविन्दर एन्क्लेव, गंगाविहार, ओम विहार, एस०डी०पुरम, बाबा दुधाधारी, उत्तम बस्ती, श्रद्धापुरम् कालोनी, सत्यम विहार, जी०डी०पुरम, गायत्री विहार, श्यामलोक		35000	25000	49500	130000	100000	14000	12000
5	दश रोड (झण्डा चौक कनखल से आनन्दमयी आश्रम के आगे यंत्र सेतु तक) (वार्ड-27 लाटोवाली) लाटोवाली, श्मशान घाट कनखल, दक्ष मन्दिर, आनन्दमयी आश्रम, इन्दिरा बस्ती, मणिमण्डल आश्रम, ब्रह्मविहार कालोनी, बेलीराम आश्रम, अलंकारी आश्रम, अलंकारविहार, हनुमान मन्दिर / (वार्ड-28 राजघाट) राजघाट, होली चौक, नौहल्ला म्याना, नौहल्ला चौपटा,								
E-8	टिबड़ी रोड (पुराना रानीपुर मोड़ के आगे रेलवे फाटक से टिबड़ी ग्राम तक) (वार्ड नं०-17 टिबड़ी) प्राईमरी पाठशाला, जनता क्वार्टर्स, संजय नगर, टिबड़ी								
E-9									


  
 (बीर सिंह बुदियाल)  
 अपर जिलाधिकारी (वित्त एवं राजस्व),  
 हरिद्वार।




क्र० सं०	प्रमुख मार्ग का नाम	सामान्य दर (BASE RATE)								
		कृषि भूमि दर (हलाख प्रति हैक्टेयर) सड़क पर 200 मीटर की दूरी तक	अकृषि भूमि (हप्रति वर्ग मीटर) सड़क से 50 मीटर की दूरी तक	सड़क पर 50 मीटर से आगे 200 मीटर की दूरी तक	बहुमंजलीय आवासीय भवन में स्थित आवासीय फ्लैट (सुपर एरिया हप्रति वर्ग मीटर)	वाणिज्यिक भवन की दर (सुपर एरिया प्रति वर्ग मीटर) दुकान/ रेस्टोरेन्ट/ कार्यालय	अन्य वाणिज्यिक प्रतिष्ठान	गैर वाणिज्यिक भवन की दर (हप्रति वर्ग मीटर) प्रथम श्रेणी (लिन्डर पोश)	द्वितीय श्रेणी (टीन पोश)	
1	2	3	4	5	6	7	8	9	10	11
		हरिद्वार रूड़की राष्ट्रीय राजमार्ग (सराय बाईपास रोड के मोड़ से बहादुराबाद की ओर नगर निगम की सीमा तक) (वार्ड नं०-60 हरिलोक हरिलोक कालोनी, सीतापुर आंशिक, हरिलोक फेज-1 व 2 नया गांव देवीपुर, पेट्रोल पम्प, ग्लोबल स्कूल, जुर्स कट्री, संदेश विहार, दक्ष एन्क्लेव, राजलोक कालोनी, ज्ञानलोक, वेदलोक, सृष्टि गार्डन, गोबिन्द गार्डन, नगर निगम सम्पत्ति।								
5	E-10	बिल्केश्वर ज्वालापुर बाईपास रोड (ललतारी पुल से रेलवे पुल भेल का सैक्टर-2 बैरियर तक) (वार्ड नं०-10 बिल्केश्वर) काशीपुरा, अपर रोड आंशिक, भोलागिरि आश्रम, जोधामल रोड, झलकारी बस्ती, मेला हॉस्पिटल, निर्मला छावनी आंशिक, बिल्केश्वर कालोनी, पुरुषार्थी मार्केट, मायादेवी मन्दिर ललतारी पार्क, भैरव अखाड़ा हिमालय डिपो वाली गली / (वार्ड नं०-12 निर्मला छावनी) निर्मला छावनी आंशिक, रेलवे स्टेशन हरिद्वार, देवपुरा आश्रम, लोधामण्डी आंशिक, औद्योगिक क्षेत्र, इन्दिरा बस्ती, रेलवे कालोनी, रोडवेज वर्कशॉप		35000	25000	49500	130000	100000	140000	12000
	E-11									

  
**(बीर सिंह बुदियाल)**  
 अपर जिलाधिकारी (वित्त एवं राजस्व),  
 हरिद्वार।


क्र० सं०	प्रमुख मार्ग का नाम	सामान्य दर (BASE RATE)								
		कृषि भूमि दर (हलाख प्रति हैक्टेयर) सड़क पर 200 मीटर की दूरी तक	अकृषि भूमि (रुप्रति वर्ग मीटर)	बहुमंजलीय आवासीय भवन में स्थित आवासीय फ्लैट (सुपर एरिया रुप्रति वर्ग मीटर)	वाणिज्यिक भवन की दर (रुसुपर एरिया प्रति वर्ग मीटर)	गैर वाणिज्यिक भवन की दर (रुप्रति वर्ग मीटर)	वाणिज्यिक भवन की दर (रुप्रति वर्ग मीटर)	गैर वाणिज्यिक भवन की दर (रुप्रति वर्ग मीटर)		
1	2	3	4	5	6	7	8	9	10	11
	राजा गार्डन-जमालपुर लिक मार्ग (हनुमान मन्दिर के पहले सिंचाई नहर की पुलिया से ओलेविया इंटर नेशनल स्कूल होते हुए नगर निगम की सीमा समाप्ति तक) (नवीन मार्ग) (वार्ड नं०-58 राजा गार्डन) राजा गार्डन, आशुतोष विहार, बाग वाली कालोनी, कुन्दन एन्क्लेव, आदर्श नगर, गणपति धाम, महेंद्र विहार, गोयल धाम, किरण एन्क्लेव, मोहन एन्क्लेव, शिवडेल स्कूल, बट्टी विशाल कालोनी, गंगा प्रदुषण कालोनी, महर्षि स्कूल, राजाविहार, फुटबॉल ग्राउण्ड, नर्सिंग विहार, शांतिपुरम।									
5	E-12			35000	25000	49500	130000	100000	14000	12000
	E-13	मनसादेवी हिल बाईपास रोड (खडखडी से रेलवे फाटक तक) (वार्ड नं०-4 खडखडी) कोरादेवी बस्ती, बसन्त गली, कुंज गली, कृष्णा गली, बागरो नदी, खडखडी / (वार्ड नं०-6 भीमगोडा) कोठी सिंचाई विभाग, पन्तद्वीप, रमशान घाट, निर्धन निकेतन, जयशम आश्रम, भीमगोडा, नई बस्ती भीमगोडा, गुराई गली								

  
**(बीर सिंह बुदियाल)**  
 अपर जिलाधिकारी (वित्त एवं राजस्व),  
 हरिद्वार।


क्र० सं०	प्रमुख मार्ग की श्रेणी	प्रमुख मार्ग का नाम	सामान्य दर (BASE RATE)							
			कृषि भूमि दर (हैलाख प्रति हैक्टेयर) सड़क पर 200 मीटर की दूरी तक	अकृषि भूमि (रुप्रति वर्ग मीटर) सड़क से 50 मीटर की दूरी तक	सड़क पर 50 मीटर से आगे 200 मीटर की दूरी तक	बहुमंजलीय आवासीय भवन में स्थित आवासीय प्लेट (सुपर एरिया रुप्रति वर्ग मीटर)	वाणिज्यिक भवन की दर (रुसुपर एरिया प्रति वर्ग मीटर)	वाणिज्यिक भवन की दर (रुसुपर एरिया प्रति वर्ग मीटर)	गैर वाणिज्यिक भवन की दर (रुप्रति वर्ग मीटर)	गैर वाणिज्यिक भवन की दर (रुप्रति वर्ग मीटर)
1	2	3	4	5	6	7	8	9	10	11
		सराय बाईपास रोड़ नगर निगम की सीमा समाप्ति तक (वार्ड नं०-60 हरिलोक) हरिलोक कालोनी, सीतापुर आंशिक, हरिलोक फेज-1 व 2 नया गांव देवीपुर, पेट्रोल पम्प, ग्लोबल स्कूल, जुर्स कंट्री, संदेश विहार, दक्ष एन्क्लेव, राजलोक कालोनी, ज्ञानलोक, वेदलोक, सृष्टि गार्डन, गोविन्द गार्डन, नगर निगम सम्पत्ति।								
5	E-14	वालमिकी बस्ती-घासमण्डी रोड़ (ज्वालापुर कोतवाली चौक से वालमिकी बस्ती होते हुए ईदगाह रोड़ पर शिव मन्दिर तिराहें तक) (वार्ड नं०-42 वालमिकी बस्ती) सोनिया बस्ती, टेलीफोन एक्सचेंज, अरबी मदर्सा, मकान चौधरी किरणपाल, हरिजन बस्ती, नया सीवेज पम्पिंग स्टेशन, पांचघोई नाला, वालमिकी बस्ती आंशिक, पुलजटवाड़ा/(वार्ड नं०-43 पांचघोई) पांचघोई, घासमण्डी, वालमिकी बस्ती आंशिक, सन्ध्या नर्सिंग होम, माता वैष्णव देवी जूनियर हाईस्कूल, पुरबिया बस्ती आंशिक/(वार्ड नं०-44 त्रिमूर्ति नगर) त्रिमूर्ति नगर, आनन्द विहार, काब्रिस्तान, राम रहीम कालोनी, काजी कालोनी, पुरबिया बस्ती आंशिक		35000	25000	49500	130000	100000	14000	12000
	E-15									

  
**(बीर सिंह बुदियल)**  
 अपर जिलाधिकारी (वित्त एवं राजस्व),  
 हरिद्वार।


क्र० सं०	प्रमुख मार्ग का नाम	सामान्य दर (BASE RATE)								
		कृषि भूमि दर (रिलाख प्रति हैक्टेयर) सड़क पर 200 मीटर की दूरी तक	अकृषि भूमि (रप्रति वर्ग मीटर) सड़क से 50 मीटर की दूरी तक	सड़क पर 50 मीटर से आगे 200 मीटर की दूरी तक	बहुमंजलीय आवासीय भवन में स्थित आवासीय फ्लैट (सुपर एरिया रप्रति वर्ग मीटर)	वाणिज्यिक भवन की दर (रसुपर एरिया प्रति वर्ग मीटर) दुकान/रैस्टोरेन्ट/कार्यालय	वाणिज्यिक भवन की दर (रप्रति वर्ग मीटर) प्रथम श्रेणी (लिन्टर पोश)	गैर वाणिज्यिक भवन की दर (रप्रति वर्ग मीटर) द्वितीय श्रेणी (टीन पोश)		
1	2	3	4	5	6	7	8	9	10	11
5	E-16	<p><b>ईदगाह रोड़ (मौहल्ला पांक्घोई से शिवालिक नगर बी०एस०पी० कार्यालय तक)</b> (वार्ड नं०-43 पाक्घोई) पाक्घोई, घासमण्डी, बाल्मिकी बस्ती आशिक, सन्ध्या नर्सिंग होम, माता वैष्णव देवी जूनियर हाईस्कूल, पुरबिया बस्ती आशिक/(वार्ड नं०-44 त्रिमूर्ति नगर) त्रिमूर्ति नगर, आनन्द विहार, कब्रिस्तान, राम रहीम कालोनी, काजी कालोनी, पूरबिया बस्ती आशिक/(वार्ड नं०-45 तपोवन नगर) तपोवन नगर, उदेश्वर स्कूल, बिल्लुवाली कालोनी, बाबर कालोनी, अरबी रसीदिया मदरसा, ईदगाह, अलमोरिद जूनियर हाई स्कूल, गणेश विहार, चोर गली कब्रिस्तान/(वार्ड नं०-46 नीलखुदाना) नीलखुदाना, फिराहाडियान धर्मशाला, म्गु० इण्टर कालेज, छगेश्वर मन्दिर, तौसिक दर्जी की दुकान, बंजारी वाली गली, घोला पुल, ओमनाथ का मकान, ए०पी० सिंह का मकान, सुलभ शौचालय पाण्डेवाला/(वार्ड नं०-49 लक्कड़हारान) लक्कड़हारान, रामलीला भवन, तिलक हलवाई की दुकान, बलराम एडवोकेट का मकान, कन्या इण्टर कॉलेज, दर्जियों वाली मस्जिद, रघुवर की दुकान, पी०एन०बी०, माता वैष्णो मन्दिर, मिठाई की दुकान, डाटमण्डी मौहल्ला, पोस्ट ऑफिस, झण्डा चौक, अपर कोर्ट, जामा मस्जिद कटहरा बाजार, मोदी निवास/वार्ड नं०-5 न्यू टिहरी विस्थापित कालोनी/कलस्टर-एस-न्यू शिवालिक नगर/वार्ड नं०-7 टिहरी विस्थापित कालोनी रानीपुर (आंशिक)/गली न-07 से 16 तक शिवधाम कालोनी, बीना एन्कलेव गोकुलधाम, फ्रेन्ड्स कालोनी</p>	35000	25000	49500	130000	100000	14000	12000	

  
**(बीर सिंह बुदियाल)**  
 अपर जिलाधिकारी (वित्त एवं राजस्व),  
 हरिद्वार।


क्र० सं०	प्रमुख मार्ग का नाम	सामान्य दर (BASE RATE)							
		कृषि भूमि दर (हलाख प्रति हैक्टेयर) सड़क पर 200 मीटर की दूरी तक	अकृषि भूमि (हप्रति वर्ग मीटर)	बहुमंजलीय आवासीय भवन में स्थित आवासीय फ्लैट (सुपर एरिया हप्रति वर्ग मीटर)	वाणिज्यिक भवन की दर (रसुपर एरिया प्रति वर्ग मीटर)	गैर वाणिज्यिक भवन की दर (हप्रति वर्ग मीटर)	गैर वाणिज्यिक भवन की दर (हप्रति वर्ग मीटर)		
प्रमुख मार्ग की श्रेणी	प्रमुख मार्ग का नाम	4	5	6	7	8	9	10	11
1	3								
E-17	नजीबाबाद मार्ग (चण्डीपुल से श्यामपुर थाना शनि मन्दिर तक) ग्राम कांगड़ी, गाजीवाली, श्यामपुर								
E-18	सिडकुल रोड (बहादुराबाद सिडकुल तिराहे से सलेमपुर चैक पोस्ट होते हुए राजा बिस्कुट फैक्ट्री तक) (सुल्तानपुर मजरी, सलेमपुर महदूद, रावली महदूद)								
E-19	लक्सर रोड (ग्राम मिस्सरपुर से ग्राम कटारपुर अलीपुर की सीमा तक) (मिस्सरपुर, जमालपुर कला, नूरपुर पंजनहेड़ी, अजीतपुर, जियापोता, कटारपुर अलीपुर)	775	35000	25000	49500	130000	100000	14000	12000
E-20	हरिद्वार रूड़की राष्ट्रीय राजमार्ग (नगर निगम की सीमा से बहादुराबाद बाईपास पर पुलिस चैक पोस्ट से बहादुराबाद बाईपास होते हुए तहसील हरिद्वार की सीमा तक) (ज्वालापुर, रानीपुर, बहादुराबाद, अतमलपुर बाँगला, मनोहरपुर)								
E-21	पुराना हरिद्वार-रूड़की राष्ट्रीय राजमार्ग (बहादुराबाद बाईपास पुलिस चैक पोस्ट से बहादुराबाद पुलिस चौकी-बहादुराबाद ब्लॉक होते हुए होटल ग्रेन्ड लज्जा तक) (रानीपुर, बहादुराबाद, सुल्तानपुर मजरी, अतमलपुर बाँगला, मनोहरपुर)								

  
**(बीर सिंह बुदियाल)**  
 अपर जिलाधिकारी (वित्त एवं राजस्व),  
 हरिद्वार।


क्र० सं०	प्रमुख मार्ग की श्रेणी	प्रमुख मार्ग का नाम	सामान्य दर (BASE RATE)							
			कृषि भूमि दर (हैक्टेयर) प्रति सड़क पर 200 मीटर की दूरी तक	अकृषि भूमि (रुप्रति वर्ग मीटर)	बहुमंजलीय आवासीय भवन में स्थित आवासीय फ्लैट (सुपर एरिया रुप्रति वर्ग मीटर)	वाणिज्यिक भवन की दर (रुसुपर एरिया प्रति वर्ग मीटर)	गैर वाणिज्यिक भवन की दर (रुप्रति वर्ग मीटर)	वाणिज्यिक भवन की दर (रुसुपर एरिया प्रति वर्ग मीटर)	गैर वाणिज्यिक भवन की दर (रुप्रति वर्ग मीटर)	
1	2	3	4	5	6	7	8	9	10	11
5	E-22	सीतापुर-जमालपुर मार्ग (राष्ट्रीय राजमार्ग के किनारे से सीतापुर रेलवे फाटक होते हुए नगर निगम की सीमा तक) (नवीन मार्ग) (वार्ड नं०-59 सीतापुर) सीतापुर, द्वारिका विहार, शुभम विहार, गुरुकुल महाविद्यालय, जानकीपुरम, बालाजीपुरम, मण्डी आवासीय कालोनी, सब्जी मण्डी, ट्रांसपोर्टनगर, पंचायत घर, मन्दिर, राजकीय प्राथमिक विद्यालय, तालाब, सीताराम वाटिका, ऋषभ एन्क्लेव, गणेश विहार, योरावर एन्क्लेव फेज-1, 2, 3 राजा एन्क्लेव, सोशल एन्क्लेव।	सड़क से 50 मीटर की दूरी तक	सड़क पर 50 मीटर से आगे 200 मीटर की दूरी तक	आवासीय फ्लैट (सुपर एरिया रुप्रति वर्ग मीटर)	दुकान/रैस्टोरेन्ट/कार्यालय	अन्य वाणिज्यिक प्रतिष्ठान	प्रथम श्रेणी (लिनन्टर पोश)	द्वितीय श्रेणी (टीन पोश)	
	E-23	हरिद्वार ऋषिकेश राष्ट्रीय राजमार्ग (पावन धाम चौराहे से शकशाचार्य चौराहे से पहले पुल तक) (वार्ड नं०-7 हरकी पैड़ी) लालजीवाला, पार्किंग दीनदयाल उपाध्याय, रोडीबेलवाला, सी०सी०आर०, आनन्दवन समाधि, सिंचाई विभाग कोठी, वी०आई०पी० घाट, शिवमूर्ति, हरकी पैड़ी, सुभाष घाट, माती बाजार आशिक, जोगिया मण्डी आशिक	35000	25000	49500	130000	100000	14000	12000	

  
 (बीर सिंह बुदियाल)  
 अपर जिलाधिकारी (वित्त एवं राजस्व),  
 हरिद्वार।

क्र० सं०	प्रमुख मार्ग का नाम	सामान्य दर (BASE RATE)						
		कृषि भूमि दर (इलाख प्रति हैक्टेयर) सड़क पर 200 मीटर की दूरी तक	अकृषि भूमि (रप्रति वर्ग मीटर)	बहुमंजलीय आवासीय भवन में स्थित आवासीय फ्लैट (सुपर एरिया रप्रति वर्ग मीटर)	वाणिज्यिक भवन की दर (रसुपर एरिया प्रति वर्ग मीटर)	गैर वाणिज्यिक भवन की दर (रप्रति वर्ग मीटर)	गैर वाणिज्यिक भवन की दर (रप्रति वर्ग मीटर)	
		5	6	7	8	9	10	11
1	3							
2	जिला मुख्यालय मार्ग (शिवालिक नगर तिराहे से चिन्मय डिग्री कॉलेज-पैटागन मॉल होते हुए जिला कोर्ट के चौराहे तक) वार्ड नं०-2 शिवालिकनगर कालोनी (आशिक) इन्द्रलोक कालोनी/इन्द्रलोक कालोनी, वार्ड नं०-13 आंशिक (पैटागन मॉल, अंतरिक्ष एन०आर०आई० सिटी, सिडकुल क्षेत्र)							
E-24	आन्नेकी-नवोदय नगर मार्ग (आन्नेकी हेल्थमपुर नगर पालिका की सीमा से नवोदय फिलिंग स्टेशन-नवोदय चौक-पुलिस लाईन के पीछे से होते हुए फॉरेस्ट रेंज तक) वार्ड नं०-13 नवोदयनगर रोशनबाद/नवोदय नगर रोशनबाद, नवोदय विद्यालय जिला कारागार, पुलिस लाईन	35000	25000	49500	130000	100000	14000	12000
E-25	मनसादेवी हिल बाईपास रोड (रिलवे फाटक से फारेस्ट बैरियर छाथानन्द स्कूल तक) (वार्ड नं०-5 श्रीगंगा महादेव नगर) महादेव नगर, बाल्मिकी बस्ती, हिलबाईपास							
F-1	नवोदय नगर आंतरिक मार्ग (नवोदय चौक से अन्दर साईं मंदिर होते हुए मंगलम् एसोसिएट्स तक) (नवीन मार्ग) वार्ड नं०-13 नवोदयनगर रोशनबाद/नवोदय नगर रोशनबाद	25000	17000	39500	100000	70000	14000	12000
F-2								


  
**(बीर सिंह बुदियाल)**  
 अपर जिलाधिकारी (वित्त एवं राजस्व),  
 हरिद्वार।

क्र० सं०	प्रमुख मार्ग की श्रेणी	प्रमुख मार्ग का नाम	सामान्य दर (BASE RATE)								
			कृषि भूमि दर (हलाख प्रति हैक्टेयर) सड़क पर 200 मीटर की दूरी तक	अकृषि भूमि (हप्रति वर्ग मीटर)	बहुमंजलीय आवासीय भवन में स्थित आवासीय फ्लैट (सुपर एरिया हप्रति वर्ग मीटर)	वाणिज्यिक भवन की दर (रसुपर एरिया प्रति वर्ग मीटर)	गैर वाणिज्यिक भवन की दर (हप्रति वर्ग मीटर)	वाणिज्यिक भवन की दर (रसुपर एरिया प्रति वर्ग मीटर)	गैर वाणिज्यिक भवन की दर (हप्रति वर्ग मीटर)		
1	2	3	4	5	6	7	8	9	10	11	
6	F-3	सराय रोड़ (हॉली गंगेज स्कूल के आगे से ग्राम सराय स्थित झण्डा चौक होते हुए सराय कम्पोस्ट प्लान्ट के आगे ग्राम सराय की सीमा तक) ज्वालानपुर बाहर हदद, सराय	सड़क पर 50 मीटर की दूरी तक	सड़क पर 50 मीटर से आगे 200 मीटर की दूरी तक	आवासीय फ्लैट (सुपर एरिया हप्रति वर्ग मीटर)	दुकान/ रेस्टोरेन्ट/ कार्यालय	अन्य वाणिज्यिक प्रतिष्ठान	प्रथम श्रेणी (लिन्टर पोश)	द्वितीय श्रेणी (टीन पोश)		
		सराय बाईपास मार्ग (नगर निगम की सीमा समाप्ति से यादव पेट्रोल पम्प होते हुए सराय कम्पोस्ट प्लान्ट के आगे ग्राम सराय की सीमा तक) ज्वालानपुर बाहर हदद, सराय	620	25000	17000	39500	100000	70000	14000	12000	
	F-4	लक्सर रोड़ (ग्राम मुस्तफाबाद की सीमा समाप्ति से आगे ग्राम मुस्तफाबाद की सीमा समाप्ति तक) ग्राम किशनपुर फेरुपुर रामखंडा, पदार्था उर्फ धनपुरा, मुस्तफाबाद									
	F-5	रावली महदूद मार्ग (बैरियर नं० 8 से ग्राम रावली महदूद होते हुए सिङ्कुल बाईपास मार्ग तक) (नवीन मार्ग) जमालपुर खुर्द, सुल्तानपुर मजरी, रावली महदूद									
	F-6										


  
 (बीर सिंह बुदियाल)  
 अपर जिलाधिकारी (वित्त एवं राजस्व),  
 हरिद्वार।




क्र० सं०	प्रमुख मार्ग का नाम	सामान्य दर (BASE RATE)						
		कृषि भूमि दर (इलाख प्रति हैक्टेयर) सड़क पर 200 मीटर की दूरी तक	अकृषि भूमि (रप्रति वर्ग मीटर) सड़क से 50 मीटर की दूरी तक	सड़क पर 50 मीटर से आगे 200 मीटर की दूरी तक	बहुमंजलीय आवासीय भवन में स्थित आवासीय प्लैट (सुपर एरिया रप्रति वर्ग मीटर)			
प्रमुख मार्ग की श्रेणी	प्रमुख मार्ग का नाम	कृषि भूमि दर (इलाख प्रति हैक्टेयर) सड़क पर 200 मीटर की दूरी तक	अकृषि भूमि (रप्रति वर्ग मीटर) सड़क से 50 मीटर की दूरी तक	सड़क पर 50 मीटर से आगे 200 मीटर की दूरी तक	वाणिज्यिक भवन की दर (रसुपर एरिया प्रति वर्ग मीटर)	वाणिज्यिक भवन की दर (रसुपर एरिया प्रति वर्ग मीटर)	गैर वाणिज्यिक भवन की दर (रप्रति वर्ग मीटर)	
G-1	जिला मुख्यालय मार्ग (जिला कोर्ट चौक से चिकित्सा अधिकारी कार्यालय होते हुए नवोदय विद्यालय तक) वार्ड नं०-13 नवोदयनगर रोशनाबाद/नवोदय नगर रोशनाबाद, जिला मुख्यालय एवं आवासीय कालोनी, नवोदय विद्यालय सिडकूल क्षेत्र	-	17000	15000	31500	80000	14000	12000
G-2	नजीबाबाद मार्ग (श्यामपुर धाना शनि मन्दिर से जनपद हरिद्वार की सीमा तक) श्यामपुर, सजनपुर पीली, गैण्डीखाता	-	-	-	-	-	-	-
G-3	रोशनाबाद-बिहारीगढ़ राज्य मार्ग (नवोदय फिलिंग स्टेशन के आगे नगर पालिका सीमा से ग्राम हेतमपुर के पुल तक) वार्ड नं०-13 नवोदयनगर रोशनाबाद/नवोदय नगर रोशनाबाद, ग्राम आन्नेकी हेतमपुर	560	17000	15000	31500	80000	14000	12000
G-4	धनौरी मार्ग (बहादुराबाद तिराहे से 200 मीटर छोड़कर धनौरी मार्ग पर तहसील हरिद्वार की सीमा तक) बहादुराबाद, सुल्तानपुर मजरी, दादपुर गोविन्दपुर, खेड़ली, बेगमपुर	-	-	-	-	-	-	-

  
**(बीर सिंह बुदियाल)**  
 अपर जिलाधिकारी (वित्त एवं राजस्व),  
 हरिद्वार।

क्र० सं०	प्रमुख मार्ग की श्रेणी	प्रमुख मार्ग का नाम	सामान्य दर (BASE RATE)						
			कृषि भूमि दर (हेक्टेयर) प्रति	अकृषि भूमि (हेप्रति वर्ग मीटर)	बहुमंजलीय आवासीय भवन में स्थित आवासीय फ्लैट (सुपर एरिया हेप्रति वर्ग मीटर)	वाणिज्यिक भवन की दर (हेसुपर एरिया प्रति वर्ग मीटर)	गैर वाणिज्यिक भवन की दर (हेप्रति वर्ग मीटर)		
7	G-5	लक्कर रोड ग्राम मुस्ताफाबाद की सीमा से आगे तहसील हरिद्वार की सीमा समाप्ति तक) भवानीपुर जमालपुर, धारीवाला, शाहपुर शीतलाखेड़ा, बादशाहपुर शेरपुर भट्टीपुर, मौहम्मदपुर कुन्हारी, टिकमपुर	सड़क पर 50 मीटर की दूरी तक	सड़क पर 50 मीटर से आगे 200 मीटर की दूरी तक	आवासीय फ्लैट (सुपर एरिया हेप्रति वर्ग मीटर)	दुकान/ रेस्टोरेन्ट/ कार्यालय	अन्य वाणिज्यिक प्रतिष्ठान	प्रथम श्रेणी (लिन्डर पोश)	द्वितीय श्रेणी (टीन पोश)
			560	17000	15000	80000	65000	14000	12000
			G-6	सीतापुर-जमालपुर-जियापोता लिंक मार्ग (नगर निगम की सीमा के बाद झण्डा चौक होते हुए ग्राम जमालपुर कलां की सीमा तक) जमालपुर कलां					
8	H-1	राजागार्डन-जमालपुर लिंक मार्ग पर ग्राम जमालपुर कलां							
8	H-2	पथरी पावर हाऊस-धनीरी रोड (सिडकुल बाईपास रोड पर 200 मीटर छोड़कर पथरी पावर हाऊस-बैराज होते हुए सुमन नगर की सीमा तक) सुल्तानपुर मजरी, दादपुर गोविन्दपुर, सलेमपुर महदूद, सुमन नगर							
8	H-3	पुरानी हरिद्वार रोड (ग्राम कांगड़ी, गाजीवाली, श्यामपुर, सजनपुर पीली)							
8	H-4	जमालपुर-जियापोता लिंक मार्ग पर नूरपुर पुजनहेड़ी, गाडोवाली, अजीतपुर मु०, जियापोता सुमन नगर आंतरिक लिंक मार्ग (पुलिस चौकी सुमन नगर से सुमन नगर/सलेमपुर महदूद की सीमा समाप्ति तक) (सलेमपुर महदूद, सुमन नगर)							

  
 (बीर सिंह बुदियाल)  
 अपर जिलाधिकारी (वित्त एवं राजस्व),  
 हरिद्वार।

क्र० सं०	प्रमुख मार्ग का नाम	सामान्य दर (BASE RATE)						
		कृषि भूमि दर (हेक्टेयर) प्रति सड़क पर 200 मीटर की दूरी तक	अकृषि भूमि (प्रति वर्ग मीटर)	बहुमंजलीय आवासीय भवन में स्थित आवासीय फ्लैट (सुपर एरिया प्रति वर्ग मीटर)	वाणिज्यिक भवन की दर (सुपर एरिया प्रति वर्ग मीटर)	गैर वाणिज्यिक भवन की दर (प्रति वर्ग मीटर)		
9	I-1	सराय-बसेड़ी मार्ग पर ग्राम मगतनपुर आबिदपुर चर्क ईक्कड़	सड़क से 50 मीटर की दूरी तक	सड़क पर 50 मीटर से आगे 200 मीटर की दूरी तक	दुकान/रैस्टोरेन्ट/कार्यालय	प्रथम श्रेणी (लिन्टर पोश)	द्वितीय श्रेणी (टीन पोश)	
	I-2	लालढांग मार्ग (गैडी खाता से लालढांग होते हुए जनपद की सीमा तक) (लालढांग, गैण्डीखाता)	10000	8500	58000	48000	14000	12000
	I-3	रोशनाबाद-बिहारीगढ़ राज्य मार्ग (ग्राम हेल्तमपुर के पुल से आगे ग्राम औरंगाबाद की सीमा तक) (आन्नकी हेल्तमपुर, औरंगाबाद)						
10	J-1	रोशनाबाद-बिहारीगढ़ राज्य मार्ग (ग्राम औरंगाबाद की सीमा से आगे तहसील हरिद्वार की सीमा तक) (ग्राम टाण्डा बंजारा, खालटीरा, हजारा ग्रन्ट, डालूवाला मजबूता, डालूवाला कर्ला)	6000	5000	45000	38000	14000	12000

  
 (बीर सिंह बुदियाल)  
 अपर जिलाधिकारी (वित्त एवं राजस्व),  
 हरिद्वार।


# तहसील हरिद्वार के नगर निगम क्षेत्रों की दरें

(सूची में वर्णित प्रमुख मार्ग से 200 मीटर की दूरी छोड़कर)


क्र. सं.	नगर निगम स्थित वार्डों की श्रेणी	नगर निगम क्षेत्र के वार्ड/मौहल्लो का नाम	सामान्य दर (BASE RATE)					
			अकृषि भूमि (रप्रति वर्ग मीटर)	बहुमंजलीय आवासीय भवन में स्थित आवासीय प्लैट (सुपर एरिया रप्रति वर्ग मीटर)	वाणिज्यिक भवन की दर (सुपर एरिया रप्रति वर्ग मीटर)	दुकान/रैस्टोरेन्ट/कार्यालय	अन्य वाणिज्यिक प्रतिष्ठान	गैर वाणिज्यिक भवन की दर (रप्रति वर्ग मीटर)
1	2	3	4	5	6	7	8	9
1	A-1	वार्ड नं.-7 हरकी पैड़ी-लालजीवाला, पार्किंग दीनदयाल उपाध्याय, रोडीबेलवाला, सी0सी0आर0, आनन्दवन समाधि, सिंचाई विभाग कोठी, वी0आई0पी0 घाट, शिवमूर्ति, हरकी पैड़ी, सुभाष घाट, मोती बाजार आशिक, जोगिया मण्डी आशिक	55000	69500	175000	155000	14000	12000
	A-2	वार्ड नं.-11 श्रवणनाथ नगर-चण्डी चौक, ग्रीनविस्टा, अलकनन्दा होटल, केशव आश्रम, डामकोठी नं0-1, निरंजनी अखाड़ा, जयसाराज रोड, साधुबेला, श्रवणनाथ नगर, हिमालय डिपो रोड, गुजरांवाला भवन, आरती होटल, हैप्पी स्कूल वाली गली, धिन्ना टाकिज, कैलाश होटल, सिंचाई विभाग उत्तराखण्ड, टेलीफोन एक्सचेंज, रामलीला ग्राउण्ड						
	A-3	वार्ड नं.-8 गऊघाट-गणेश घाट, विष्णुघाट, रामघाट, गऊघाट, रामलीला मैदान, सब्जी मण्डी, मोती बाजार आशिक, काशीपुरा आशिक						
2	B-1	वार्ड नं.-13 मायापुर-सिंचाई विभाग कोठी, एच0आर0डी0ए0 कार्यालय, नगर निगम कार्यालय, सिंचाई विभाग कालोनी, पी0डब्लू0डी0 कालोनी, भल्ला कालेज, प्राईमरी पाठशाला, मायापुर, विचित्र वाटिका, पन्त पार्क, जिला पंचायत कार्यालय, जल निगम कार्यालय बस स्टैण्ड, सचिन होटल, सिंचाई विभाग कार्यालय उ0प्र0, फायर स्टेशन	45000	59500	150000	120000	14000	12000
	B-2	वार्ड नं.-18 गोविन्दपुरी-विकास कालोनी आशिक, एस0एम0जे0एन0 डिग्री कालेज, राजीव नगर, गोविन्दपुरी, गोविन्दपुरी कालोनी						

(बीर सिंह बुदियाल)  
अपर जिलाधिकारी (वित्त एवं राजस्व),  
हरिद्वार।

क्र. सं.	नगर निगम स्थित वार्डों की श्रेणी	नगर निगम क्षेत्र के वार्ड/मौहल्लो का नाम	सामान्य दर (BASE RATE)					
			अकृषि भूमि (रप्रति वर्ग मीटर)	बहुमंजलीय आवासीय भवन में स्थित आवासीय प्लैट (सुपर एरिया रप्रति वर्ग मीटर)	दुकान/रैस्टोरेन्ट/कार्यालय	वाणिज्यिक मवन की दर (सुपर एरिया रप्रति वर्ग मीटर)	अन्य वाणिज्यिक प्रतिष्ठान	गैर वाणिज्यिक भवन की दर (रप्रति वर्ग मीटर)
1	2	3	4	5	6	7	8	9
2	B-3 B-4 B-5	<b>वार्ड नं.-20 आवास विकास-</b> एल0आई0सी0 ऑफिस, हरिकृपा पेट्रोल पम्प, राजलोक विहार, क्लासिक रेजिडेन्सी, मीना एन्क्लेव, शंकर आश्रम, आर0एफ0सी0 गोदाम, पूर्वी नाथ नगर, वानप्रस्थ आश्रम, चौर गली आंशिक, सुभाष नगर, आदर्श नगर मर्डल कालोनी, आवास विकास <b>वार्ड नं.-15 विवेक विहार-</b> ऋषिकुल बस स्टैण्ड, रोड धर्मशाला, जमना पैलेस, विवेक विहार कालोनी <b>वार्ड नं.-19 खन्नानगर-</b> नया हरिद्वार, प्रेमनगर आश्रम, खन्ना नगर, सिंवाई विभाग आवास उत्तरखण्ड, नन्द विहार, गंगापुरी, शरद विहार कालोनी, हरिनगर	45000	59500	150000	120000	14000	12000
3	C-1 C-2 C-3	<b>वार्ड नं.-14 ऋषिकुल-</b> ऋषिकुल महाविद्यालय, ऋषिकुल मैदान, ऋषिकुल विद्यापीठ, विकास कालोनी आंशिक, नई बस्ती ऋषिकुल, हिमगिरी होटल, गुरुदेव होटल, गुरु मण्डल आश्रम <b>वार्ड नं.-22 आर्यनगर-</b> आर0एस0एस0 कार्यालय, आर्यनगर कालोनी, राजीव नगर आंशिक, शान्ति विहार, वढेरा नर्सिंग होम, आर0के0 ईन्क्लेव, कुम्हार धर्मकांडा, विद्युत सब स्टेशन, खान ब्रिक्स सप्लायर, स्वदेशी फार्मसी <b>वार्ड नं.-30 चौक बाजार-</b> चौक बाजार, सतीघाट, घासमण्डी, बाराह कोठी, बैरागी कैम्प, जगत गुरु आश्रम, आर्य इण्टर कालेज, आईरिश ब्रिज	35000	49500	100000	90000	14000	12000

  
**(बीर सिंह बुदियाल)**  
 अपर जिलाधिकारी (वित्त एवं राजस्व),  
 हरिद्वार।


क्र. सं.	नगर निगम स्थित वार्डों की श्रेणी	नगर निगम क्षेत्र के वार्ड/मौहल्ले का नाम	सामान्य दर (BASE RATE)					
			अकृषि भूमि (रप्रति वर्ग मीटर)	बहुमंजलीय आवासीय भवन में स्थित आवासीय प्लैट (सुपर एरिया रप्रति वर्ग मीटर)	वाणिज्यिक मवन की दर (सुपर एरिया रप्रति वर्ग मीटर)	वाणिज्यिक मवन की दर (सुपर एरिया रप्रति वर्ग मीटर)	गैर वाणिज्यिक मवन की दर (रप्रति वर्ग मीटर)	
1	2	3	4	5	6	7	8	9
	C-4	<b>वार्ड नं.-40 पीठ बाजार-</b> पीठ बाजार, दीपक फर्नीचर की दुकान, राघव बैंकट हॉल, कुरेशियान कब्रिस्तान शॉप, मकान स्व0 यासीन, मकबुल कुरेशी घेर, नईम कुरेशी का मकान, कस्सावान नाला पुलिया, जरीफ चायवाला, डॉ0 रजा की दुकान, मुनवर की दुकान, मकान रजा कुरेशी, मकान कदीर कुरेशी, मकान मोबिन कुरेशी, कस्सावान मस्जिद, शेखों वाली गली, पीठ बाजार रोड, महन्त मैडिकल स्टोर, काकू पान भण्डार, मुन्ना हैयर ड्रेसर, कस्सावान आशिक, श्याम लाल का मकान, नाला पुलिया आंशिक श्याम नगर, दिल्ली नीति पास रोड, ज्वालामुखि रोड फाटक तक।						
3	C-5	<b>वार्ड नं.-2 मोपतवाला-</b> शिवनगर, शान्तिकुंज, भागीरथीनगर, जसविन्दर एन्क्लेव, गंगाविहार, ओम विहार, एस0डी0पुरम, बाबा दुधाधारी, उत्तम बस्ती, श्रद्धापुरम कालोनी, सत्यम विहार, जी0डी0पुरम, गायत्री विहार, श्यामलोक	35000	49500	100000	90000	14000	12000
	C-6	<b>वार्ड नं.-4 खड़खड़ी-</b> कोरादेवी बस्ती, बसन्त गली, कुंज गली, कृष्णा गली, बागरो नदी, खड़खड़ी						
	C-7	<b>वार्ड नं.-6 भीमगोड़ा-</b> कोठी सिंघाई विनाग, पत्तहीप, शमशान घाट, निर्धन निकेतन, जयराम आश्रम, भीमगोड़ा, नई बस्ती भीमगोड़ा, गुसाईं गली						
	C-8	<b>वार्ड नं.-25 आचार्यान-</b> आचार्यान, धाना कनखल, निर्मल आश्रम, मिश्रा गार्डन, विद्या विहार, अभिवेक नगर, देशशक्त औषधालय, भगवन्तपुरम, निर्मला बाग गुरुद्वारा, भैरव मन्दिर, पंजाब सिंह क्षेत्र, गौतम फार्म, इन्दु ईन्क्लेव, बाल्मिकी आश्रम, बाल्मिकी बस्ती						

  
**(बीर सिंह बुदियाल)**  
 अपर जिलाधिकारी (वित्त एवं राजस्व),  
 हरिद्वार।

क्र. सं.	नगर निगम स्थित वार्डों की श्रेणी	नगर निगम क्षेत्र के वार्ड/मौहल्ले का नाम	सामान्य दर (BASE RATE)					
			अकृषि भूमि (रप्रति वर्ग मीटर)	बहुमंजलीय आवासीय भवन में स्थित आवासीय प्लैट (सुपर एरिया रप्रति वर्ग मीटर)	दुकान/रैस्टोरेन्ट/कार्यालय	वाणिज्यिक भवन की दर (सुपर एरिया रप्रति वर्ग मीटर)	गैर वाणिज्यिक भवन की दर (रप्रति वर्ग मीटर)	
1	2	3	4	5	6	7	8	9
	D-1	<b>वार्ड नं.-1 सप्तऋषि-</b> भोपतवाला, सप्तऋषि आश्रम, भारत माता मन्दिर, भारत मातापुरम, संगमपुरी, रानीगली, दुधियाबन, 132 के0बी0 सब स्टेशन, सर्वानन्दघाट, करपत्री चौक, सप्तऋषि मार्ग, भोपतवाला						
	D-2	<b>वार्ड नं.-10 बिल्केश्वर-</b> काशीपुरा, अपर रोड आंशिक, मोलागिरि आश्रम, जोधामल रोड, झलकारी बस्ती, मेला हॉस्पिटल, निर्मला छावनी आंशिक, बिल्केश्वर कालोनी, पुरुषार्थी मार्केट, मायादेवी मन्दिर ललतारौ पार्क, भैरव अखाड़ा हिमालय डिपो वाली गली,						
	D-3	<b>वार्ड नं.-12 निर्मला छावनी-</b> निर्मला छावनी आंशिक, रेलवे स्टेशन हरिद्वार, देवपुरा आश्रम, लोघामण्डी आंशिक, औद्योगिक क्षेत्र, इन्दिरा बस्ती, रेलवे कालोनी, रोडवेज वर्कशॉप						
4	D-4	<b>वार्ड नं.-21 शारदानगर-</b> शारदा नगर, अर्जुन विहार, राजीव नगर आंशिक, लाल मन्दिर कालोनी, रेलवे आयरन ब्रिज	25000	39500	80000	70000	14000	12000
	D-5	<b>वार्ड नं.-53 विष्णुलोक-</b> विष्णुलोक, डोंगरिला आंशिक						
	D-6	<b>वार्ड नं.-23 रामनगर-</b> अवधुत मण्डल आश्रम, रामनगर, इस्लाम नगर, दयानन्द नगरी, वानप्रस्थ आश्रम आंशिक, मजार, नन्दपुरी कालोनी, रेलवे गोदाम, तहसील						
	D-7	<b>वार्ड नं.-24 कृष्णानगर-</b> निर्मला बाग, हरसाम आश्रम, कृष्णानगर, गंगा देली अस्पताल, दादूबाग आंशिक, सती कुण्ड, हिमगिरी पार्क, विष्णु गार्डन, गुरुकुल फार्मसी, श्रद्धानन्द अस्पताल, श्याम विहार, अरिहन्त विहार						
	D-8	<b>वार्ड नं.-28 सन्देशनगर-</b> सन्देश नगर, दादूबाग आंशिक, सस्वतीपुरम, चोर गली, मां आनन्दमयीपुरम, हजारीबाग, विद्युत सब स्टेशन, दुर्गानगर, हनुमन्तपुरम, गुरुबख्शा विहार, स्वयंवर पैलेस, परमधाम आश्रम, सर्वप्रियविहार						

  
**(बीर सिंह बुदियाल)**  
 अपर जिलाधिकारी (वित्त एवं राजस्व),  
 हरिद्वार।

क्र. सं.	नगर निगम स्थित वार्डों की श्रेणी	नगर निगम क्षेत्र के वार्ड/मौहल्ले का नाम	सामान्य दर (BASE RATE)					
			अकृषि भूमि (रप्रति वर्ग मीटर)	बहुमंजलीय आवासीय भवन में स्थित आवासीय फ्लैट (सुपर एरिया रप्रति वर्ग मीटर)	वाणिज्यिक भवन की दर (सुपर एरिया रप्रति वर्ग मीटर)	गैर वाणिज्यिक भवन की दर (रप्रति वर्ग मीटर)	गैर वाणिज्यिक भवन की दर (रप्रति वर्ग मीटर)	
1	2	3	4	5	6	7	8	9
	D-9	<b>वार्ड नं.-29 कुम्हार गढ़ा-</b> कुम्हारघड़ा, राजपूत धर्मशाला, पल्लेदारान, पंचायती अखाड़ा, पुरुषोत्तम विहार, रूईया धर्मशाला						
	D-10	<b>वार्ड नं.-31 रविदास बस्ती-</b> रविदास बस्ती, बंगाली अस्पताल, हिमगिरी कालोनी, ज्ञानलोक कालोनी, प्रमिला हॉटल, पेट्रोल पम्प, चेतनदेव कुटिया						
	D-11	<b>वार्ड नं.-32 नाथनगर-</b> नाथ नगर, हजारी बाग, जगदीश नगर, सेंटमैरी स्कूल, गोल गुरुद्वारा, आदर्शनगर श्रीरामनगर कालोनी, राजनगर, ज्वालापुर रेलवे स्टेशन, सेठी फर्नीचर, पेट्रोल पम्प						
	D-12	<b>वार्ड नं.-33 शास्त्रीनगर-</b> शास्त्रीनगर, ज्वालापुर इण्टर कालेज, बसन्त विहार, कडच्छ आशिक						
4	D-13	<b>वार्ड नं.-39 लोधामण्डी-</b> संगीता टाकिज, मेहता धर्मशाला, जयसवाल भवन, घास कुट्टी मशीन की दुकान, आशिक श्यामनगर नाले की पुलिया, लीला गुप्ता नर्सिंग हॉम, आरा मशीन, जैन पेट्रोल पम्प, कमल जौरा बिल्डिंग, स्टेट बैंक, अंसारी मार्केट	25000	39500	80000	70000	14000	12000
	D-14	<b>वार्ड नं.-54 गुरुकुल-</b> गुरुकुल कैम्पस, बाल्मिकी बस्ती, भगवतीपुरम्, राम विहार कालोनी, लालजीपुरम्, रामधाम कालोनी, उदय विहार						
	D-15	<b>वार्ड नं.-56 हनुमन्तपुरम्-</b> हनुमन्तपुरम् आशिक, विवेकानन्द विहार, पीर वाली कालोनी, टकी, शान्ति अस्पताल, राजपूत कालोनी, विकास कालोनी, मातृसदन आश्रम, रवि विहार, शनिदेव विहार, पायलेट बाबा का आश्रम, दीनदयाल आश्रम, मां स्मृति भवन आश्रम, आम्बेडकर पार्क, महिला विद्यालय						
	D-16	<b>वार्ड नं.-57 जगजीतपुर-</b> जगजीतपुर ग्रामीण						


  
**(बंसी सिंह बुदियाल)**  
 अपर जिलाधिकारी (वित्त एवं राजस्व),  
 हरिद्वार।




क्र. सं.	नगर निगम स्थित वार्डों की श्रेणी	नगर निगम क्षेत्र के वार्ड/मौहल्ले का नाम	सामान्य दर (BASE RATE)					
			अकृषि भूमि (प्रति वर्ग मीटर)	बहुमंजलीय आवासीय भवन में स्थित आवासीय प्लॉट (सुपर एरिया प्रति वर्ग मीटर)	वाणिज्यिक भवन की दर (सुपर एरिया प्रति वर्ग मीटर)	गैर वाणिज्यिक भवन की दर (प्रति वर्ग मीटर)	वाणिज्यिक भवन की दर (सुपर एरिया प्रति वर्ग मीटर)	गैर वाणिज्यिक भवन की दर (प्रति वर्ग मीटर)
1	2	3	4	5	6	7	8	9
4	D-17	वार्ड नं.-58 राजागार्डन/राजा गार्डन, आशुतोष विहार, बाग वाली कालोनी, कुन्दन एन्क्लेव, आदर्श नगर, गणपति धाम, महेन्द्र विहार, गोयल धाम, किरण एन्क्लेव, मोहन एन्क्लेव, शिवडेल स्कूल, बट्टी विशाल कालोनी, गंगा प्रदुषण कालोनी, महर्षि स्कूल, राजविहार, फुटबॉल ग्राउण्ड, नर्सिंग विहार, शान्तिपुरम।	25000	39500	80000	70000	14000	12000
	D-18	वार्ड नं.-3 दुर्गानगर/मुखिया चौक, पावनधाम, वेद निकेतन, अग्रवाल धर्मशाला, दुर्गानगर, निष्काम धाम						
	E-1	वार्ड नं.-18 शिवलोक/लोधामण्डी आंशिक, वाटर वर्क्स कालोनी, भभूतावाला बाग, तरुण हिमालय, शिवलोक कालोनी फेज प्रथम, द्वितीय, तृतीय						
5	E-2	वार्ड नं.-60 हरिलोक/हरिलोक कालोनी, सीतापुर आंशिक, हरिलोक फेज-1 व 2 नया गांव देवीपुर, पेट्रोल पम्प, ग्लोबल स्कूल, जुर्स कंट्री, संदेश विहार, दक्ष एन्क्लेव, राजलोक कालोनी, ज्ञानलोक, वेदलोक, सृष्टि गार्डन, गोविन्द गार्डन, नगर निगम सम्पत्ति।	20000	34500	75000	60000	14000	12000
	E-3	वार्ड नं.-59 सीतापुर/सीतापुर, द्वारिका विहार, शुभम विहार, गुरुकुल महाविद्यालय, जानकीपुरम, बालाजीपुरम, मण्डी आवासीय कालोनी, सब्जी मण्डी, ट्रांसपोर्टनगर, पचायत घर, मन्दिर, राजकीय प्राथमिक विद्यालय, तालाब, सीताराम वाटिका, ऋषभ एन्क्लेव, गणेश विहार, योरावर एन्क्लेव फेज-1, 2, 3 राजा एन्क्लेव, सोशल एन्क्लेव।						
6	F-1	वार्ड नं.-5 श्रीगंगाधर महादेव नगर/महादेव नगर, बाल्मिकी बस्ती, हिलबाईपास						
	F-2	वार्ड नं.-9 ब्रह्मपुरी/ब्रह्मपुरी	15000	29500	60000	50000	14000	12000
	F-3	वार्ड नं.-17 टिबड़ी/प्राईमरी पाठशाला, जनता स्पोर्ट्स, संजय नगर, टिबड़ी						

  
**(बीर सिंह बुदियाल)**  
 अपर जिलाधिकारी (वित्त एवं राजस्व),  
 हरद्वार।

क्र. सं.	नगर निगम क्षेत्र के वार्ड/मौहल्ले का नाम	सामान्य दर (BASE RATE)						
		अकृषि भूमि (प्रति वर्ग मीटर)	बहुमंजलीय आवासीय भवन में स्थित आवासीय प्लॉट (सुपर एरिया प्रति वर्ग मीटर)	दुकान/रैस्टोरेन्ट/कार्यालय	वाणिज्यिक भवन की दर (सुपर एरिया प्रति वर्ग मीटर)	गैर वाणिज्यिक भवन की दर (प्रति वर्ग मीटर)	द्वितीय श्रेणी (टीन पोश)	
1	2	3	4	5	6	7	8	9
	वार्ड नं.-34 अम्बेडकर नगर/अम्बेडकर नगर, पेट्रोल पम्प, पोस्ट ऑफिस, शंभू पंजाब होटल, रेल पुलिस चौकी, गुप्ता फर्नीचर, सूरज नगर, गोविन्द विहार, निहाल नगर, कन्या इण्टर कॉलेज							
	F-4	वार्ड नं.-35 कड़क/कड़क, रविदास मन्दिर, मीट मार्केट, बर्फ कारखाना, ज्वालामुखी आश्रम, अम्बेडकर चौक, मौअज्जम नगर, यामीन का मकान, मस्जिद अहबाब नगर, डौरिला बस्ती आशिक						
	F-5	वार्ड नं.-36 तेलियान/तेलियान, आशु गारमेट, अशोका हार्डवेयर, अली मस्जिद, हज्जन वाला कुंआ, मौहल्ला कैतवाड़ा						
6	F-7	वार्ड नं.-37 कोटरावान/कोटरावान लक्ष्मी मैडिकल स्टोर, माता देवो देवी मन्दिर, नवीन कटपीस शॉप, डा0 सुरेश शॉप, सुभाष मैडिकल स्टोर, इन्दु भवन मार्केट, मण्डी का कुंआ, मजार, हनुमान मन्दिर, डा0 अंगवर की दुकान	15000	29500	60000	50000	14000	12000
	F-8	वार्ड नं.-41 कस्सावान/मकान नसीम मैसोवाला, बिहारी की दुकान, इकबाल चायवाला, असारियान मस्जिद, चौहानान धर्मशाला, वैश्य पंचायती धर्मशाला, निकखन की दुकान, गगन फोटो स्टूडियो, मौहल्ला हज्जावान, खैरदीयान, कस्सावान आशिक।						
	F-9	वार्ड नं.-43 पांवघोई/पांवघोई, घासमण्डी, बाल्मिकी बस्ती आशिक, सन्ध्या नर्सिंग होम, माता वैजय देवी जूनियर हाईस्कूल, पुरबिया बस्ती आशिक						

  
**(बीर सिंह बुदियाल)**  
 अपर जिलाधिकारी (वित्त एवं राजस्व),  
 हरिद्वार।

क्र. सं.	नगर निगम स्थित वार्डों की श्रेणी	नगर निगम क्षेत्र के वार्ड/मौहल्ले का नाम	सामान्य दर (BASE RATE)					
			अर्द्धि भूमि (प्रति वर्ग मीटर)	बहुमंजलीय आवासीय भवन में स्थित आवासीय प्लॉट (सुपर एरिया प्रति वर्ग मीटर)	वाणिज्यिक भवन की दर (सुपर एरिया प्रति वर्ग मीटर)	वाणिज्यिक भवन की दर (प्रति वर्ग मीटर)	गैर वाणिज्यिक भवन की दर (प्रति वर्ग मीटर)	
1	2	3	4	5	6	7	8	9
	F-10	वार्ड नं.-45 तपोवन नगर/तपोवन नगर, उदरेश्वर स्कूल, बिल्डिंगली कालोनी, बाबर कालोनी, अरबी रसीदिया मदर्सा, ईदगाह, अलमोरिद जूनियर हाई स्कूल, गणेश विहार, चोर गली कब्रिस्तान	15000	29500	60000	50000	14000	12000
	F-11	वार्ड नं.-46 नीलखुदाना/नीलखुदाना, फिराहाडियान धर्मशाला, म्यु0 इण्टर कालेज, छगेश्वर मन्दिर, लौसिफ दर्जी की दुकान, बंजारी वाली गली, धोला पुल, ओमनाथ का मकान, ए0पी0 सिंह का मकान, सुलभ शौचालय पाण्डेवाला।						
	F-12	वार्ड नं.-47 पाण्डेवाला/पाण्डेवाला, श्रीनिवास कालोनी, चन्द्रकिशोर का मकान, न्यू धीरवाली, मंगलम विहार, गोपीचन्द कालोनी, रामदास कालोनी, विद्या विहार कालोनी, गुधाल मन्दिर, चोर गली आशिक						
6	F-13	वार्ड नं.-48 चाकलान/चाकलान, सेतिया डेरी, हलवाई की दुकान, सरदार आनन्द प्रकाश शर्मा का मकान, भौलसरी का पेड़, उर्मिला का मकान, हुकम चाट वाले का मकान, गीतांजली स्कूल, घोसियों का कब्रिस्तान भैरव मन्दिर, होशियार सिंह ऑपरेटर का खोखा, रामलीला मैदान।						
	F-14	वार्ड नं.-49 लक्कड़हारान/लक्कड़हारान, रामलीला भवन, तिलक हलवाई की दुकान, बलराम एडवोकेट का मकान, कन्या इण्टर कॉलेज, दर्जियों वाली मस्जिद, रघुवर की दुकान, पी0एन0बी0, माता वैष्णो मन्दिर, मिठाई की दुकान, डाटमण्डी मौहल्ला, पोस्ट ऑफिस, झण्डा चौक, अपर कोर्ट, जामा मस्जिद कटहरा बाजार, मोदी निवास						


  
**(बीर सिंह बुदियाल)**  
 अपर जिलाधिकारी (वित्त एवं राजस्व),  
 हरिद्वार।

क्र. सं.	नगर निगम स्थित वार्डों की श्रेणी	नगर निगम क्षेत्र के वार्ड/मौहल्ले का नाम	सामान्य दर (BASE RATE)					
			अकृषि भूमि (रप्रति वर्ग मीटर)	बहुमंजलीय आवासीय भवन में स्थित आवासीय प्लॉट (सुपर एरिया रप्रति वर्ग मीटर)	दुकान/रैस्टोरेन्ट/कार्यालय	वाणिज्यिक मवन की दर (सुपर एरिया रप्रति वर्ग मीटर)	गैर वाणिज्यिक मवन की दर (रप्रति वर्ग मीटर)	
1	2	3	4	5	6	7	8	9
6	F-15	वार्ड नं.-50 मैदानियान/मैदानियान, गोयल स्वीट, धर्मशाला मौचीयान, गांधी मार्केट, विद्युत ट्रान्स्फार्मर, अरशद सिद्दकी का मकान, रागीर सैटरिंग, यामीन चायवाला, खजूर वाली मस्जिद, शिव मन्दिर, मौहल्ला मालियान, प्रदीप गोयल का मकान, लालचन्द का मकान।	15000	29500	60000	50000	14000	12000
	F-16	वार्ड नं.-51 घोसियान/घोसियान, इकराम ठेकेदार का मकान, डॉ दीपक मंटरनिटी होम, बंसल का मकान, कश्यप का मकान, हरि श्याम का मकान, राजअली का मकान जोहड़, चांदू की डेरी, कब्रिस्तान (असारी घोसी) फुरकान का मकान, यामीन चायवाले का मकान, कुंवा मस्जिद, जल संस्थान द्यूवेल, मैदानियान तिराहा, दुल्ले का मकान, डॉ0 नफीस का मकान।						
	F-17	वार्ड नं.-52 अहवाबनगर/अहबाब नगर, मौहम्मद जुबैर का मकान, जाफरी का मकान, विष्णु लोक पार्क, विष्णु लोक आंशिक						
	F-18	वार्ड नं.-27 लाटोवाली/लाटोवाली, शमशान घाट कनखल, दक्ष मन्दिर, आनन्दमयी आश्रम, इन्दिरा बस्ती, मणिमण्डल आश्रम, ब्रह्मविहार कालोनी, बेलीराम आश्रम, अलंकारी आश्रम, अलंकारविहार, हनुमान मन्दिर						
	F-19	वार्ड नं.-28 राजघाट/राजघाट, होली चौक, मौहल्ला म्याना, मौहल्ला चौपटा,						
	F-20	वार्ड नं.-55 शिवपुरी/शगरावाला मौहल्ला, शिवपुरी						
7	G-1	वार्ड नं.-38 मेहतान/मेहतान, मातृछाया पैथोलॉजी लैब, नरेश मेहता प्लाइवुड शॉप, मनीराम-धनीराम झा, जैन पुस्तक मण्डार, जैन धर्मशाला, पुरानी सब्जी मण्डी तिराहा, चौहानान, कुत्तीमारान, चौहान शॉप, शेरा इलैक्ट्रीकल्स, यूनानी दवाखाना, कोतवाली ज्वालापुर, उदेश्वर पब्लिक स्कूल, देवी ज्वैलर्स, गुप्ता क्रीमिकल्स, मेहता बन्धु इलैक्ट्रीकल्स शॉप, जनता मेडिकल स्टोर, दीप्ती गार्मेंट्स, गंगा साडी शॉप	12000	26500	55000	46000	14000	12000

1

  
(बीर-सिंह बुदियाल)  
अपर जिलाधिकारी (वित्त एवं राजस्व),  
हरिद्वार।


क्र. सं.	नगर निगम स्थित वार्डों की श्रेणी	नगर निगम क्षेत्र के वार्ड/मौहल्ले का नाम	सामान्य दर (BASE RATE)					
			अकृषि भूमि (प्रति वर्ग मीटर)	बहुमंजलीय आवासीय भवन में स्थित आवासीय फ्लैट (सुपर एरिया प्रति वर्ग मीटर)	दुकान/रैस्टोरेन्ट/कार्यालय	वाणिज्यिक भवन की दर (सुपर एरिया प्रति वर्ग मीटर)	गैर वाणिज्यिक भवन की दर (प्रति वर्ग मीटर)	द्वितीय श्रेणी (टीन पोश)
1	2	3	4	5	6	7	8	9
7	G-2	वार्ड नं.-42 बाल्मिकी बस्ती/ सोनिया बस्ती, टेलीफोन एक्सचेंज, अरबी मंदिर, मकान चौधरी किरणपाल, हरिजन बस्ती, नया सीवेज पम्पिंग स्टेशन, पांवघोई नाला, बाल्मिकी बस्ती आशिक, पुलजटवाड़ा	12000	26500	55000	46000	14000	12000
	G-3	वार्ड नं.-44 त्रिमूर्ति नगर/त्रिमूर्ति नगर, आनन्द विहार, कब्रिस्तान, राम रहीम कालोनी, काजी कालोनी, पूरबिया बस्ती आशिक						

  
 (बीर सिंह बुदियाल)  
 अपर जिलाधिकारी (वित्त एवं राजस्व),  
 हरिद्वार।


# तहसील हरिद्वार के नगर पालिका परिषद, शिवालिक नगर क्षेत्रों की दरें

(सूची में वर्णित प्रमुख मार्ग से 200 मीटर की दूरी छोड़कर)

क्र. सं.	नगर पालिका स्थित वार्डों की श्रेणी	नगर पालिका परिषद शिवालिक नगर क्षेत्र के वार्ड/मौहल्ले का नाम	सामान्य दर (BASE RATE)					
			अकृषि भूमि (रप्रति वर्ग मीटर)	बहुमंजलीय आवासीय भवन में स्थित आवासीय प्लॉट (सुपर एरिया रप्रति वर्ग मीटर)	वाणिज्यिक भवन की दर (सुपर एरिया रप्रति वर्ग मीटर)	दुकान/रैस्टोरेन्ट/कार्यालय	अन्य वाणिज्यिक प्रतिष्ठान	गैर वाणिज्यिक भवन की दर (रप्रति वर्ग मीटर)
1	2	3	4	5	6	7	8	9
1	A-1	वार्ड नं०-1 शिवालिकनगर कालोनी (आंशिक)/शिवालिक नगर कलस्टर टी०, के०, जे०, एच०	28000	42500	120000	105000	14000	12000
	A-2	वार्ड नं०-2 शिवालिकनगर कालोनी (आंशिक)/शिवालिक नगर कलस्टर ए०, बी०, सी०, डी०, जी०, एल०, एस०						
	A-3	वार्ड नं०-3 शिवालिकनगर कालोनी (आंशिक) गंगा नगरी कालोनी/कलस्टर एन० व पी						
2	A-4	वार्ड नं०-4 शिवालिकनगर कालोनी (आंशिक)/कलस्टर क्यू व आर						
	B-1	वार्ड नं०-2 इन्द्रलोक कालोनी	25000	39500	110000	100000	14000	12000
3	C-1	वार्ड नं०-5 न्यू टिहरी विस्थापित कालोनी/कलस्टर-एस,न्यू शिवालिक नगर	20000	34500	100000	80000	14000	12000
	C-2	वार्ड नं०-6 टिहरी विस्थापित कालोनी (आंशिक)/गली नं०-01 से गली नं०-07 तक टिहरी विस्थापित कालोनी						
	C-3	वार्ड नं०-7 टिहरी विस्थापित कालोनी रानीपुर (आंशिक)/गली नं०-07 से 16 तक शिवधाम कालोनी, बीना एन्कलेव, गोकुलधाम, फ्रेन्ड्स कालोनी						

  
 (बीर सिंह बुदियाल)  
 अपर जिलाधिकारी (वित्त एवं राजस्व),  
 हरिद्वार।

क्र. सं.	नगर पालिका स्थित वार्डों की श्रेणी	नगर पालिका परिषद शिवालिक नगर क्षेत्र के वार्ड/मौहल्ले का नाम	सामान्य दर (BASE RATE)					
			अकृषि भूमि (रुप्रति वर्ग मीटर)	बहुमंजलीय आवासीय भवन में स्थित आवासीय फ्लैट (सुपर एरिया रुप्रति वर्ग मीटर)	वाणिज्यिक भवन की दर (सुपर एरिया रुप्रति वर्ग मीटर)	वाणिज्यिक भवन की दर (सुपर एरिया रुप्रति वर्ग मीटर)	नगर वाणिज्यिक भवन की दर (रुप्रति वर्ग मीटर)	द्वितीय श्रेणी (टीन पोश)
1	2	3	4	5	6	7	8	9
4	D-1	वार्ड नं०-12 रामधाम कालोनी (आंशिक)/गंगा नगरी इण्डस्ट्रीयल एरिया, बाल्मिकी बस्ती, रामधाम कालोनी, देव नगर, दर्शन नगर, संत कृपाल नगर, फ्रैंड्स कालोनी	15000	29500	75000	55000	14000	12000
	D-2	वार्ड नं०-13 नवोदयनगर रोशनाबाद/नवोदय नगर रोशनाबाद, जिला मुख्यालय एवं आवासीय कालोनी, नवोदय विद्यालय, जिला कारागार, पुलिस लाईन, सिडकुल क्षेत्र						
5	E-1	वार्ड नं०-8 सुभाषनगर पश्चिमी (आंशिक)/पीएस गली न-बी-9 से गली न-बी-11 एवं गली न-डी-1 से गली न-डी-9 तक सुभाषनगर						
	E-2	वार्ड नं०-9 सुभाषनगर पश्चिमी पूर्वी (आंशिक)/गली न-बी-1 से गली न-बी-8 तक सुभाषनगर						
	E-3	वार्ड नं०-10 सुभाषनगर पश्चिमी सैन्ट्रल (आंशिक)/गली न-ए-1 से गली न-ए-09 तक सुभाषनगर	12000	26500	65000	48000	14000	12000
	E-4	वार्ड नं०-11 सुभाषनगर पश्चिमी पूर्वी (आंशिक)/गली न-ए-9 से 14 तक एवं गली न-सी-1 से झण्डा चौक एवं मन्दिर के सामने तक						

  
 (बीर सिंह बुदियाल)  
 अपर जिलाधिकारी (वित्त एवं राजस्व),  
 हरिद्वार।

# तहसील हरिद्वार के अर्धनगरीय क्षेत्रों की दरें


(सूची में वर्णित प्रमुख मार्ग से 200 मीटर की दूरी छोड़कर)

क्र० सं०	अर्ध नगरीय क्षेत्रों की श्रेणी	अर्धनगरीय क्षेत्र के मोहल्ले / राजस्व ग्राम का नाम	सामान्य दर (BASE RATE)						
			कृषि भूमि (प्रति हेक्टेयर रलाख में)	अकृषि भूमि (रप्रति वर्ग मीटर)	बहुमंजलीय आवासीय मवन में स्थित आवासीय फ्लैट (सुपर एरिया रप्रति वर्ग मीटर)	वाणिज्यिक मवन की दर (सुपर एरिया रप्रति वर्ग मीटर)	दुकान / रेस्टोरेन्ट / कार्यालय	अन्य वाणिज्यिक प्रतिष्ठान	गैर वाणिज्यिक मवन की दर (रप्रति वर्ग मीटर)
1	2	3	4	5	6	7	8	9	10
1	A-1	रघुनाथ रेजीडेन्सी बहादुराबाद	-	15000	29500	75000	60000	14000	12000
	A-2	मेगा ग्रीन होम्स रानीपुर	-	15000	29500	75000	60000	14000	12000
2	B-1	ज्वालापुर	300	11500	26000	70000	60000	14000	12000
	B-2	रानीपुर	300	11500	26000	70000	60000	14000	12000
	B-3	रावली महदूद	300	11500	26000	70000	60000	14000	12000
	B-4	सुल्तानपुर मजरी	300	11500	26000	70000	60000	14000	12000
	B-5	जमालपुर कलां	300	11500	26000	70000	60000	14000	12000
	B-6	बहादुराबाद	300	11500	26000	70000	60000	14000	12000
	B-7	जमालपुर खुर्द	300	11500	26000	70000	60000	14000	12000
3	C-1	मनोहरपुर	250	10300	24800	65000	58000	14000	12000
	C-2	अतमलपुर बोंगला	250	10300	24800	65000	58000	14000	12000
	C-3	कांगड़ी	250	10300	24800	65000	58000	14000	12000
4	D-1	सलेमपुर महदूद (प्रथम)	230	9600	24100	60000	55000	14000	12000
	D-2	सलेमपुर महदूद (द्वितीय)	230	9600	24100	60000	55000	14000	12000
	D-3	दादूपुर गोविन्दपुर	230	9600	24100	60000	55000	14000	12000
5	E-1	मिरसपुर मुस्ताहकम	195	9500	24000	60000	55000	14000	12000
	E-2	नूरपुर पंजनहेड़ी	195	9500	24000	60000	55000	14000	12000
	E-3	सराय	195	9500	24000	60000	55000	14000	12000


(बीर सिंह बुदियाल)  
अपर जिलाधिकारी (वित्त एवं राजस्व),  
हरिद्वार।



क्र० सं०	अर्द्ध नगरीय क्षेत्रों की श्रेणी	अर्द्धनगरीय क्षेत्र के मोहल्ले/ राजस्व ग्राम का नाम	सामान्य दर (BASE RATE)								
			कृषि भूमि (प्रति हैक्टेयर हलाख में)	अकृषि भूमि (प्रति वर्ग मीटर)	बहुमंजलीय आवासीय भवन में स्थित आवासीय फ्लैट (सुपर एरिया प्रति वर्ग मीटर)	वाणिज्यिक भवन की दर (सुपर एरिया प्रति वर्ग मीटर)		गैर वाणिज्यिक भवन की दर (प्रति वर्ग मीटर)			
						दुकान/ रेस्टोरेन्ट/ कार्यालय	7	अन्य वाणिज्यिक प्रतिष्ठान	8	प्रथम श्रेणी (लिनडर पोश)	9
4	5	6	7	8	9	10					
1	2	3									
	F-1	आनंकी हेत्तमपुर									
	F-2	जियापोता									
	F-3	फेरुपुर रामखेड़ा									
	F-4	कटारपुर अलीपुर									
6	F-5	खेड़ली	155	8200	22700	55000	45000	14000	12000		
	F-6	वेगमपुर									
	F-7	पदार्था उर्फ धनपुरा									
	F-8	गाजीवाली									
	F-9	श्यामपुर नौआबाद									
	G-1	भगतनपुर आबिदपुर उर्फ ईककड़									
	G-2	अजीतपुर मुस्ताहकम									
7	G-3	गाखोवाली	130	7500	22000	48000	40000	14000	12000		
	G-4	रोहालकी किशनपुर									
	G-5	अलीपुर इब्राहिमपुर									
	H-1	सुमन नगर									
	H-2	राजनपुर पीली									
8	H-3	टिहरी विस्थापित क्षेत्र भगतनपुर क्षेत्र	120	6200	20700	48000	40000	14000	12000		
	H-4	भगतनपुर आबिदपुर उर्फ इब्राहिमपुर									
	I-1	अहमदपुर ग्रन्ट									
9	I-2	बांसवाली	100	6000	20500	45000	40000	14000	12000		
	I-3	किशनपुर									

  
 (मिस-सिंह बुदियाल)  
 अपर जिलाधिकारी (वित्त एवं राजस्व),  
 हरिद्वार।

क्र० सं०	अर्द्ध नगरीय क्षेत्रों की श्रेणी	अर्द्धनगरीय क्षेत्र के मोहल्ले / राजस्व ग्राम का नाम	सामान्य दर (BASE RATE)						
			कृषि भूमि (प्रति हेक्टेयर हलाख में)	अकृषि भूमि (प्रति वर्ग मीटर)	बहुमंजलीय आवासीय मवन में स्थित आवासीय प्लॉट (सुपर एरिया प्रति वर्ग मीटर)	वाणिज्यिक मवन की दर (सुपर एरिया प्रति वर्ग मीटर)	दुकान / रेस्टोरेन्ट / कार्यालय	अन्य वाणिज्यिक प्रतिष्ठान	गैर वाणिज्यिक मवन की दर (प्रति वर्ग मीटर)
1	2	3	4	5	6	7	8	9	10
9	I-4	राजपुर							
	I-5	बहादपुर जट							
	I-6	पुरणपुर साल्हापुर	100	6000	20500	45000	40000	14000	12000
	I-7	मिस्सरपुर अहतमाल							
	I-8	देवपुर अहतमाल							
	J-1	अजीतपुर अहतमाल							
	J-2	खिन्जरपुर कलंजारा							
	J-3	हादीपुर							
10	J-4	सिरसली	60	4200	18700	43000	38000	14000	12000
	J-5	मोहम्मदपुर अलीपुर							
	J-6	मिर्जापुर							

  
 (बीर सिंह बुदियाल)  
 अपर जिलाधिकारी (वित्त एवं राजस्व),  
 हरिद्वार।


# तहसील हरिद्वार के ग्रामीण क्षेत्रों की दरें

(सूची में वर्णित प्रमुख मार्ग से 200 मीटर की दूरी छोड़कर)

क्र० सं०	ग्रामीण क्षेत्रों की श्रेणी	ग्रामीण क्षेत्र के राजस्व ग्राम का नाम	सामान्य दर (BASE RATE)						
			कृषि भूमि (प्रति हेक्टेयर रलाख में)	अकृषि भूमि (रप्रति वर्ग मीटर)	बहुमंजलीय आवासीय भवन में स्थित आवासीय फ्लैट (सुपर एरिया रप्रति वर्ग मीटर)	वाणिज्यिक भवन की दर (सुपर एरिया रप्रति वर्ग मीटर)	दुकान/रैस्टोरेन्ट/कार्यालय	अन्य वाणिज्यिक प्रतिष्ठान	गैर वाणिज्यिक भवन की दर (रप्रति वर्ग मीटर)
1	2	3	4	5	6	7	8	9	10
	A-1	आदर्श टिहरी नगर							
	A-2	मुरतफाबाद							
1	A-3	लालढांग	75	4500	19000	45000	40000	14000	12000
	A-4	गैंडीखाता							
	B-1	औरंगाबाद							
	B-2	नसीरपुर कलां							
	B-3	दीनारपुर							
	B-4	रायपुर दरेड़ा							
2	B-5	समसपुर कटावड	50	4000	18500	42000	35000	14000	12000
	B-6	भवानीपुर जमालपुर							
	B-7	शाहपुर शीतला खेड़ा							
	B-8	बादशाहपुर शेरपुर भट्टीपुर							
	B-9	सहदेवपुर सहवाजपुर							
3	C-1	डालूवाला मजबता	45	3800	18300	40000	35000	14000	12000
	C-2	डालूवाला कलां							
	C-3	शिवदासपुर उर्फ तेलीवाला							

(बीर सिंह बुदियाल)  
अपर जिलाधिकारी (वित्त एवं राजस्व),  
हरिद्वार।


क्र० सं०	ग्रामीण क्षेत्रों की श्रेणी	ग्रामीण क्षेत्र के राजस्व ग्राम का नाम	सामान्य दर (BASE RATE)						
			कृषि भूमि (प्रति हेक्टेयर रलाख में)	अकृषि भूमि (प्रति वर्ग मीटर)	बहुमंजलीय आवासीय मवन में स्थित आवासीय प्लॉट (सुपर एरिया प्रति वर्ग मीटर)	दुकान/रैस्टोरेन्ट/कार्यालय	अन्य वाणिज्यिक प्रतिष्ठान	गैर वाणिज्यिक भवन की दर (प्रति वर्ग मीटर)	प्रथम श्रेणी (लिनटर पोश)
1	2	3	4	5	6	7	8	9	10
	C-4	सोहलपुर सिकरोड़ा							
	C-5	धमौली उर्फ खेरवाला							
	C-6	भोगपुर							
	C-7	सुभाष गढ़							
3	C-8	रसूलपुर मिट्ठीबेरी	45	3800	18300	40000	35000	14000	12000
	C-9	पीली पड़ाव							
	C-10	मोहम्मदपुर कुन्हारी							
	C-11	फेरुपुर कटिया							
	C-12	चांदपुर							
	D-1	अलावलपुर							
	D-2	नगला खुर्द							
	D-3	संघीपुर							
	D-4	पीतपुर							
4	D-5	बोड़ाहेड़ी मोहिउददीनपुर	40	3200	17700	37000	31000	14000	12000
	D-6	मौहम्मद बेगपुर उर्फ टकामरी							
	D-7	मानूवास ग्रन्ट							
	D-8	डालूवाला खुर्द							
	D-9	हादीपुर ग्रन्ट							
	D-10	गढ़							

  
 (बीर-सिंह बुदियाल)  
 अपर जिलाधिकारी (वित्त एवं राजस्व),  
 हरिद्वार।


क्र० सं०	ग्रामीण क्षेत्रों की श्रेणी	ग्रामीण क्षेत्र के राजस्व ग्राम का नाम	सामान्य दर (BASE RATE)						
			कृषि भूमि (प्रति हेक्टेयर रलाख में)	अकृषि भूमि (रुप्रति वर्ग मीटर)	बहुमंजलीय आवासीय भवन में स्थित आवासीय फ्लैट (सुपर एरिया रुप्रति वर्ग मीटर)	वाणिज्यिक दर (सुपर एरिया रुप्रति वर्ग मीटर)	दुकान/ रेस्टोरेन्ट/ कार्यालय	अन्य वाणिज्यिक प्रतिष्ठान	गैर वाणिज्यिक भवन की दर (रुप्रति वर्ग मीटर)
			4	5	6	7	8	9	10
1	2	3							
	D-11	कोटा मुराद नगर							
	D-12	टिककमपुर							
	D-13	नसीरपुर उर्फ नस्तरपुर							
4	D-14	हजाराम्रान्त	40	3200	17700	37000	31000	14000	12000
	D-15	खालाटीरा							
	D-16	टान्डा बंजारा							
	D-17	जशोधरपुर							
	E-1	कासमपुर							
	E-2	मोमिनपुर							
	E-3	बहादरपुर खुर्द							
	E-4	दादूबास							
	E-5	अहमदपुर चिड़िया							
	E-6	जसपुर चमरिया							
5	E-7	रानीपुर	30	3100	17600	37000	31000	14000	12000
	E-8	रणसुरा							
	E-9	मौहम्मदपुर उर्फ झीवरहेड़ी							
	E-10	मुकरपुर							
	E-11	मुकन्दपुर							
	E-12	नसीरपुर खुर्द							

  
 (बीर सिंह बुदियाल)  
 अपर जिलाधिकारी (वित्त एवं राजस्व),  
 हरिद्वार।

क्र० सं०	ग्रामीण क्षेत्रों की श्रेणी	ग्रामीण क्षेत्र के राजस्व ग्राम का नाम	सामान्य दर (BASE RATE)							
			कृषि भूमि (प्रति हेक्टेयर रलाख में)	अकृषि भूमि (प्रति वर्ग मीटर)	बहुमंजलीय आवासीय भवन में स्थित आवासीय प्लॉट (सुपर एरिया प्रति वर्ग मीटर)	दुकान / रेस्टोरेन्ट / कार्यालय	अन्य वाणिज्यिक प्रतिष्ठान	वाणिज्यिक भवन की दर (सुपर एरिया प्रति वर्ग मीटर)	गैर वाणिज्यिक भवन की दर (प्रति वर्ग मीटर)	
1	2	3	4	5	6	7	8	9	10	
5	E-13	रसूलपुर								
	E-14	मीरपुर मुवाजरपुर								
	E-15	कलंजरा जदीद								
	E-16	बादशाहपुर								
	E-17	कुतुबपुर	30	3100	17600	37000	31000	14000	12000	
	E-18	राजपुर								
	E-19	तालिबाबाद								
	E-20	जसवावाला								
	E-21	आसफनगर								
	E-22	हरदेवपुर सहदेवपुर उर्फ रानी माजरा								
6	F-1	बसोचन्दपुर								
	F-2	बाण गंगा नम्बर-2								
	F-3	बाडी टीप								
	F-4	कालूबास ग्रन्ट								
	F-5	श्याम पुर गौराबाद	25	2700	17200	33000	29000	14000	12000	
	F-6	दूधलादयालवाला								
	F-7	रिटौरा ग्रन्ट								
	F-8	झबरपुर								
	F-9	मीरपुर								

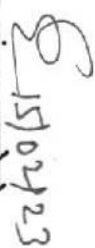
  
 (बीर सिंह बुदियाल)  
 अपर जिलाधिकारी (वित्त एवं राजस्व),  
 हरिद्वार।

क्र० सं०	ग्रामीण क्षेत्रों की श्रेणी	ग्रामीण क्षेत्र के राजस्व ग्राम का नाम	सामान्य दर (BASE RATE)						
			कृषि भूमि (प्रति हेक्टेयर इलाख में)	अकृषि भूमि (रप्रति वर्ग मीटर)	बहुमंजलीय आवासीय मवन में स्थित आवासीय पलैट (सुपर एरिया रप्रति वर्ग मीटर)	दुकान/रैस्टोरेन्ट/कार्यालय	वाणिज्यिक मवन की दर (सुपर एरिया रप्रति वर्ग मीटर)	अन्य वाणिज्यिक प्रतिष्ठान	गैर वाणिज्यिक मवन की दर (रप्रति वर्ग मीटर)
1	2	3	4	5	6	7	8	9	10
	F-10	नलोवाला							
	F-11	बोक्सोवाली							
6	F-12	शेखवाला ग्रन्ट	25	2700	17200	33000	29000	14000	12000
	F-13	रावणबास ग्रंट							
	G-1	शिव नगर							
	G-2	टिकौला जदीद							
	G-3	बिशनपुर झरड़ा मुस्तहकम							
	G-4	बिशनपुर झरड़ा अहतमाल							
	G-5	लाहरपुर							
	G-6	पामरोवाली							
	G-7	तपड़ोवाली							
7	G-8	भुड़ड़ीवाला	22	2500	17000	30000	26000	14000	12000
	G-9	नौरंगाबाद							
	G-10	बुलकगंज							
	G-11	हरदासपुर उर्फ नयागाँव							
	G-12	वनदेव उर्फ खुशहालपुर							
	G-13	प्रेमनगर							
	G-14	काशवोस							
	G-15	भुवापुर चमरावल							

  
 (बीर सिंह बुदियाल)  
 अपर जिलाधिकारी (वित्त एवं राजस्व),  
 हरिद्वार।

## जनपद हरिद्वार

उत्तराखण्ड स्टाम्प सम्पत्ति का मूल्यांकन (संशोधन) नियमावली, 2015 के अन्तर्गत उत्तराखण्ड शासन के कार्यालय 615 /2023/XXVII(9) /स्टाम्प-80 /2009 वित्त अनुभाग-9 देहरादून, दिनांक :-15 फरवरी, फरवरी, 2023 द्वारा प्रदत्त दिशा-निर्देशों के अनुपालन में जनपद हरिद्वार निबंधन उप जिला लक्सर के प्रमुख मार्ग, नगरीय /नगर पालिका /नगर पंचायत, अर्द्धनगरीय एवं ग्रामीण क्षेत्रों की भूमि एवं भवनों के अन्तरण हेतु पुनरीक्षित न्यूनतम सर्किल दरें संलग्न सूची के अनुसार निर्धारित की जाती है, जो दिनांक 16 फरवरी 2023 से प्रभावी होंगी।

  
(विनय शंकर पाण्डेय)  
आई0ए0एस0  
कलेक्टर, हरिद्वार।

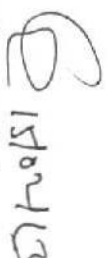
## कार्यालय कलेक्टर हरिद्वार।

प्रतिलिपि :- 110(2) स्टाम्प / 2022-23

दिनांक :- 15 फरवरी, 2023

- 1- अपर मुख्य सचिव (वित्त) उत्तराखण्ड शासन देहरादून।
- 2- सचिव (वित्त) उत्तराखण्ड शासन देहरादून।
- 3- महानिरीक्षक निबंधन /आयुक्त स्टाम्प, उत्तराखण्ड, देहरादून।
- 4- जिला निबंधक हरिद्वार।
- 5- जिला स्टाम्प अधिकारी /अपर जिलाधिकारी (वित्त एवं राजस्व), हरिद्वार।
- 6- सहायक महानिरीक्षक निबंधन हरिद्वार।
- 7- उप निबंधक, लक्सर।
- 8- तहसीलदार, लक्सर।

  
(बीर सिंह बुढियाल)  
अपर जिलाधिकारी (वित्त एवं राजस्व),  
हरिद्वार।

  
(विनय शंकर पाण्डेय)  
आई0ए0एस0  
जिलाधिकारी, हरिद्वार।



**कार्यालय उप निवृत्तक लक्सर तहसील लक्सर जनपद हरिद्वार**  
**तहसील लक्सर के प्रमुख मार्गों पर पडने वाले क्षेत्रों की दरें (प्रमुख मार्ग से 200 मीटर की दूरी तक)**

क0 सं0	प्रमुख मार्ग / मोहल्लों / राजस्व ग्राम की श्रेणी	प्रमुख मार्ग / मोहल्लों / राजस्व ग्रामों का नाम	4	5	6	7	सामान्य दर (BASE RATE)		10	11
							कृषि भूमि / सप्तपत्ति (रु0 प्रति वर्ग मीटर)	अकृषि भूमि / सप्तपत्ति (रु0 प्रति वर्ग मीटर)		
1	2	3					बहुसंख्यक भवन आवासीय स्थित (सुपर एरिया रु0 प्रति वर्ग मीटर)	वाणिज्यिक भवन की दर (सुपर एरिया रु0 प्रति वर्ग मी0)	शेर वाणिज्यिक निर्माण की दर (रु0 प्रति वर्ग मीटर में)	द्वितीय श्रेणी (टीन पोश)
1	A	(1)हरिद्वार रूडकी तिराहे से बालावाली तिराहे होते हुए गोरखनपुर रोड पर नगर पालिका की अन्तिम सीमा तक। (नगर पालिका क्षेत्र अन्तर्गत वार्ड नं0 07 में बाजार व वार्ड नं0 8 लक्सर पूर्वी एवं वार्ड नं0 03 शिवपुरी व 11 केशवनगर)	सड़क से 200 मीटर की दूरी तक	सड़क से 50 मीटर की दूरी तक	51 मीटर से 200 मीटर की दूरी तक	सड़क से 200 मीटर की दूरी तक	सड़क से 200 मीटर की दूरी तक	सड़क से 200 मीटर की दूरी तक	प्रथम श्रेणी (लिट्टरपोश)	द्वितीय श्रेणी (टीन पोश)
		(2) रेलवे फाटक लक्सर से सव्धी मण्डी मुख्य बाजार लक्सर का सम्पूर्ण मुख्य बाजार बसेडी रोड पर पप्पु नर्सिंग होम तक और मेन बाजार लक्सर।(नगर पालिका क्षेत्र अन्तर्गत वार्ड नं0 07 व वार्ड नं0 06 आदर्श कालोनी मौहल्ला लोको कालोनी )	-	14500	14000	29000	75000	70000	14000	12000
2	B	(1)पप्पु नर्सिंग होम से लक्सरी पुलिसिया तक। (नगर पालिका क्षेत्र अन्तर्गत वार्ड नं0 06 आदर्श कालोनी लोको कालोनी )	-	10300	9900	24800	67000	60000	14000	12000

		(2) गोरखनपुर रोड पर नगर पालिका लक्खर की अन्तिम सीमा से गंगनौली तक। (ग्राम शेखपुरी, खेड़ी मुबारिकपुर, दाबकी खुर्द एवं गंगनौली)	100.00	10300	9900	24800	67000	60000	14000	12000
		(3) गोरखनपुर तिराहे से बालावाली रोड पर तहसील मोड से अकोढा मन्दिर तक। (वार्ड नं0 11 केशवनगर पूर्वी सिल्वर सिटी व वार्ड नं0 10 मिहिरभोज कौलानी बादहू ग्राम अकौढा औरंगजेबपुर)	100.00	10300	9900	24800	67000	60000	14000	12000
		(4) रेलवे फाटक से सोसायटी रोड मोड से गन्ना समिति होते हुए बालावाली तिराहा तक। (नगर पालिका क्षेत्र अन्तर्गत वार्ड नं0 10 केशवनगर)	-	10300	9900	24800	67000	60000	14000	12000
3	C	(1) सैट थॉमस स्कूल के तहसील मोड से पूर्व दिशा में जूनियर/हाईस्कूल एवं तहसील होकर रायसी मोड तक एवं तहसील के दक्षिण घूम से इण्टर कालेज होते हुए सोसायटी तक सोसायटी रोड मोड से रेल मार्ग से सटे खड्जा मार्ग पर अन्त तक। (नगर पालिका क्षेत्र अन्तर्गत वार्ड नं0 10 केशवनगर)	-	8400	8000	22900	60000	55200	14000	12000
4	D	(1) सेठपुर रोड पर ग्राम सेठपुर व बुक्कनपुर होते हुए ऐथल रेलवे फाटक तक। (बसेडी खादर, सेठपुर, हिरनाखेड़ी, बुक्कनपुर एवं ऐथल बजुगी)	-	7800	7500	22300	54200	49500	14000	12000
		(2) लक्खर हरिद्वार मुख्य मार्ग पर टिककमपुर से कुन्हारी तक। (सुल्तानपुर आदमपुर )	100.00	7800	7500	22300	54200	49500	14000	12000
		(3) लक्खर मैटाडोर स्टैन्ड चौक से रुडकी की ओर थाना मोड होते हुए बहादरपुर रेलवे फाटक तक सडक के दोनो ओर 200 मीटर दूरी तक (मुख्य मार्ग की दूरी से भिन्न दूरी) (लक्खर, सलेमपुर बक्काल, बसेडी खादर एवं बहादरपुर खादर)	95.00	7800	7500	22300	54200	49500	14000	12000



(2) रायसी व हबीबपुर कुडी में लक्सरवालावाली रोड से रेलवे स्टेशन तक तक। (रायसी एवं हबीबपुर कुडी)	80.00	7000	6000	21500	60000	55200	14000	12000
(3) तहसील लक्सर में रुडकी रोड पर भरत कालोनी (धाना मोड लक्सर) सिंह एनकलेव , आदि अन्य विकसित कालोनीयों हेतु यही दरें प्रभावी होगी (मुख्य मार्ग की दरों से भिन्न दरें) तक। (नगर पालिका क्षेत्र वार्ड नं0 1 अम्बेडकर कालोनी हरिजन बस्ती व वार्ड नं0 09 आजाद नगर कश्यप कालोनी, सुखदेव कालोनी, विकास कालोनी, शुगर मिल कालोनी, गंगा विहार कोलानी।)	-	7000	6000	21500	60000	55200	14000	12000
(4) सुल्तानपुर में हरिद्वार लक्सर मार्ग से टेलीफोन एक्सचेंज होते हुए आरा मशीन होकर नेहन्दपुर सुठारी गांव तक एवं सुल्तानपुर में हनुमान चौक चौराहे से निकलने वाली सड़क रामनगर होते हुए इस्माईलपुर रोड चौराहे तक एवं मौ0 रामनगर से पोस्ट आफिस होते हुए रविदास मन्दिर तक सड़क के तक। (कस्बा सुल्तानपुर की रोड)	-	7000	6000	21500	60000	55200	14000	12000
(5) तहसील लक्सर में पुरकाजी रोड पर उत्तराखण्ड की सीमा तक सुखपाल इन्कलेव एवं विष्णु विहार फेस प्रथम व द्वितीय आदि अन्य विकसित कालोनियों हेतु यही दरें प्रभावी होगी (मुख्य मार्ग की दरों से भिन्न दरें) तक। (विकसित कालानी हेतु दरें)	-	7000	6000	21500	60000	55200	14000	12000
(6) रेलवे फाटक से पश्चिम को जाने वाली सड़क जो शिवपुरी कालोनी से होते हुए वार्ड नं0-2 सतपाल की दुकान तक। (नगर पालिका क्षेत्र अन्तर्गत वार्ड नं0 03 शिवपुरी व वार्ड नं0 02 सीमली)	-	7000	6000	21500	60000	55200	14000	12000

7	G	(1) हरिद्वार रोड से वन विभाग कार्यालय होते हुए जाने वाली सड़क पर ग्राम केहडा तक । (वार्ड नं0 09 आजाद नगर बादहू केहडा)	-	4500	3800	19000	47500	44500	14000	12000
		(2) सुल्तानपुरआदमपुरइस्माईलपुर/पंचवली रोड पर मदरसा जन्तु निषा जू0 हा10 स्कूल होते हुए पंचवली घाट पर झुंगरपुर रोड एवं पुरवाला बिरसंगपुर रोड पर 400 मी0 आगे तक सड़क तक । (सुल्तानपुर आदमपुर)	-	4500	4200	19000	46000	43500	14000	12000
8	H	(1) जनपदीय मार्ग से लक्सर गांव एवं नगला खिताब तिराहा पर ग्राम नगला खिताब रोड पर 300 मी0 तक एवं लक्सर ग्राम की ओर 300 मी0 तक । (लक्सर, रायपुर एवं नगला खिताब)	-	4000	3800	18500	47500	44500	14000	12000
		(2) रायसी में लक्सर बालावाली चौराहे से हर्ष विद्या मन्दिर डिग्री कालेज से 200 मी0 आगे तक सड़क के दोनो ओर 200 मी0 तक । (रायसी)	-	4000	3800	18500	47500	44500	14000	12000
9	I	(1) रायसी बाण गंगा पुल से गंगा तट तक (तहसील की अन्तिम सीमा तक ) लक्सर रोड पर। (रायसी, हबीबपुर कुडी मन्सूरपुर उर्फ कपुरे एवं रघुनाथपुर उर्फ बालावाली )	80.00	3000	2800	17500	46000	43500	14000	12000
		(2) बहादरपुर खादर रेलवे फाटक से तहसील लक्सर की अन्तिम सीमा तक । (मुटकाबाद, हुसैनपुर, मोहम्मदपुर बुजुर्ग, डौसनी एवं अकबरपुर माजरी)	95.00	3000	2800	17500	46000	43500	14000	12000
		(3) अकौडा मन्दिर से खडन्जा कुतुबपुर एवं मुन्हाखेडा खुर्द होते हुए बाण गंगा पुल तक । (अकौडा औरंगजेबपुर, खडन्जा कुतुबपुर, मुण्डाखेडा खुर्द, कुडी, एवं नैतवाला सैदाबाद )	95.00	3000	2800	17500	46000	43500	14000	12000
		(4) बहादरपुर खादर में बसेडा रोड पर 500 मीटर आगे तक । (बहादरपुर खादर)	-	3000	2800	17500	46000	43500	14000	12000

(5) जनपदीय मार्ग से डौसनी रोड पर डौसनी तक। (डौसनी)	-	3000	2800	17500	46000	43500	14000	12000
(6) जनपदीय मार्ग से मोहम्मदपुर बुजुर्ग एवं मुबारिकपुर अलीपुर रोड पर 400 मी० तक। (मोहम्मदपुर बुजुर्ग एवं मुबारिकपुर अलीपुर)	-	3000	2800	17500	46000	43500	14000	12000
(7) खानपुर में तुगलपुर रोड पर भगवान शंकर इन्टर कॉलेज से 100 मी० आगे तक। (खानपुर)	-	3000	2800	17500	46000	43500	14000	12000
(8) गोखनपुर में चौराहे से लालचन्दवाला रोड एवं रुहालकी रोड पर 500 आगे तक सडक के दोनो ओर 200 मी० तक। (गोखनपुर)	-	3000	2800	17500	46000	43500	14000	12000
(9) हुसैनपुर में जनपदीय मार्ग से हुसैनपुर तक सडक के दोनो ओर 200 मी० तक। (हुसैनपुर)	-	3000	2800	17500	46000	43500	14000	12000
(10) निरजनपुर में चमनलाल आदि से बीर सिंह प्रमुख के खेत तक सडक के 200 मीटर आगे तक। (निरजनपुर)	-	3000	2800	17500	46000	43500	14000	12000
(11) भिककमपुर में चौराहे से रामपुर रायधटी, फतवा व अलावलपुर एवं बाकरपुर जाने वाली सडक पर 200 मीटर आगे तक (भिककमपुर जीतपुर)	-	3000	2800	17500	46000	43500	14000	12000

**कार्यालय उप निबन्धक लक्सर तहसील लक्सर जनपद हरिद्वार**  
**तहसील लक्सर के नगरीय क्षेत्रों की दरें (प्रमुख मार्ग से 200 मीटर की दूरी छोड़कर)**

क0 सं0	प्रमुख मार्ग / मोहल्लों / राजस्व ग्राम की श्रेणी	प्रमुख मार्ग / मोहल्लों / राजस्व ग्रामों का नाम	सामान्य दर (BASE RATE)						नैर वाणिज्यिक निर्माण की दर (₹0 प्रति वर्ग मीटर में)	प्रथम श्रेणी (लिन्दरपोश)	द्वितीय श्रेणी (टीन पोश)
			अकृषि भूमि / सम्पत्ति (₹0 प्रति वर्ग मीटर) सड़क से 50 मीटर की दूरी तक	बहुमंजलीय आवासीय भवन में स्थित आवासीय प्लॉट (सुपर एरिया ₹0 प्रति वर्ग मीटर)	वाणिज्यिक भवन की दर (सुपर एरिया ₹0 प्रति वर्ग मी0)	सड़क से 200 मीटर की दूरी तक दुकान / स्टोरेज / कार्यालय	सड़क से 200 मीटर की दूरी तक अन्य वाणिज्यिक प्रतिष्ठान	सड़क से 200 मीटर की दूरी तक			
1	2	3	4	5	6	7	8	9			
1	A	(1) मेन बाजार (वार्ड नं0 07)	12000	25900	52000	51300	14000	12000			
2	B	(1) शिवपुरी पूर्वी (वार्ड नं0 04 )	8000	22500	47000	45300	14000	12000			
		(2) शिवपुरी (वार्ड नं0 03)	8000	22500	47000	45300	14000	12000			
		(3) आजाद नगर(वार्ड नं0 09)	8000	22500	47000	45300	14000	12000			
		(4) केशव नगर (वार्ड नं0 10)	8000	22500	47000	45300	14000	12000			
		(5) केशव नगर पूर्वी (वार्ड नं0 11)	8000	22500	47000	45300	14000	12000			
3	C	(1) सीमली (वार्ड नं0 02)	7300	21800	40000	40000	14000	12000			
		(2) लक्सरी (वार्ड नं0 05)	7300	21800	40000	40000	14000	12000			
		(3) आदर्श कालोनी (वार्ड नं0 06 )	7300	21800	40000	40000	14000	12000			
4	D	(1) अम्बेडकर नगर (वार्ड नं0 01 )	6250	20750	40000	40000	14000	12000			
		(2) लक्सर पूर्वी (वार्ड नं0 08 )	6250	20750	40000	40000	14000	12000			

कार्यालय उप निबन्धक लक्ष्मण तहसील लक्ष्मण जनपद हरिद्वार

तहसील लक्ष्मण के अर्द्ध-नगरीय क्षेत्रों की दरें (प्रमुख मार्ग से 200 मीटर की दूरी तक)

सामान्य दर (BASE RATE)

क्र०सं०	प्रमुख मार्ग / मोहल्लों / राजस्व ग्राम की श्रेणी	प्रमुख मार्ग / मोहल्लों / राजस्व ग्रामों का नाम	कृषि भूमि / सम्पत्ति (रु० प्रति वर्ग मीटर)	सड़क से 200 मीटर की दूरी तक	अकृषि भूमि / सम्पत्ति (रु० प्रति वर्ग मीटर)	सड़क से 50 मीटर की दूरी तक	बहुमंजलीय आवासीय भवन में स्थित आवासीय पर्यट (सुपर एरिया रु० प्रति वर्ग मीटर)	वाणिज्यिक भवन की दर (सुपर एरिया रु० प्रति वर्ग मी०)		शैर वाणिज्यिक निर्माण की दर (रु० प्रति वर्ग मीटर में)	प्रथम श्रेणी (लिन्टर्पोश)	द्वितीय श्रेणी (टीन पोश)
								सड़क से 200 मीटर की दूरी तक	सड़क से 200 मीटर की दूरी तक			
1	2	3	4	5	6	7	8	9	10			
1	A	(1) केहड़ा	42.00		3900		18400	43000	40800	14000		12000
		(2) लक्ष्मण	42.00		4900		18400	43000	40800	14000		12000
2	B	(1) अकौड़ा और राजवपुर	40.00		4100		18600	44500	40800	14000		12000
		(2) शेखपुरी	40.00		5500		18600	44500	40800	14000		12000
		(3) सीमली	40.00		4100		18600	44500	40800	14000		12000
		(4) बसेड़ी खादर	40.00		4100		18600	44500	40800	14000		12000
		(5) बहादरपुर खादर	40.00		4100		18600	44500	40800	14000		12000
3	C	(1) नसरुल्लापुर	35.00		3400		17900	43000	40800	14000		12000
		(2) लक्ष्मणी	35.00		3400		17900	43000	40800	14000		12000
4	D	(1) सलेमपुर बककाल	34.00		4700		18000	43000	40800	14000		12000
		(2) पुन्डरपुर उर्फ भीमली	34.00		2250		18000	43000	40800	14000		12000
		(3) रायपुर	34.00		2250		18000	43000	40800	14000		12000
		(4) नगला खिताब	34.00		2250		18000	43000	40800	14000		12000
		(5) सेठपुर	34.00		2200		18000	43000	40800	14000		12000
5.	E	(1) नरोजपुर	30.00		2300		16800	43000	40800	14000		12000
		(2) मुटकाबाद	30.00		2300		16800	43000	40800	14000		12000



**कार्यालय उप निबन्धक लक्सर तहसील लक्सर जनपद हरिद्वार**  
**तहसील लक्सर के ग्रामीण क्षेत्रों की दरें (प्रमुख मार्ग से 200 मीटर की दूरी तक)**

क0सं0	प्रमुख मार्ग / मोहल्लों / राजस्व ग्राम की श्रेणी	प्रमुख मार्ग / मोहल्लों / राजस्व ग्रामों का नाम	सामान्य दर (BASE RATE)				शेष वाणिज्यिक निर्माण की दर (₹0 प्रति वर्ग मीटर में)	प्रथम श्रेणी (लिट्टरपोश)	द्वितीय श्रेणी (टीन पोश)
			कृषि भूमि / सम्पत्ति (₹0 प्रति वर्ग मीटर) सड़क से 200 मीटर की दूरी तक	अकृषि भूमि / सम्पत्ति (₹0 प्रति वर्ग मीटर)	बहुमंजलीय भवन में आवासीय आवासीय फ्लैट (सुर परिया ₹0 प्रति वर्ग मीटर)	वाणिज्यिक भवन की दर (सुर परिया ₹0 प्रति वर्ग मी0) सड़क से 200 मीटर की दूरी तक दुकान / स्टॉल / कार्यालय			
1	A	(1) सुल्तानपुर आदमपुर	45.00	4000	18500	27000	23400	14000	12000
			45.00	4000	18500	27000	23400	14000	12000
			45.00	4000	18500	27000	23400	14000	12000
2	B	(1) ऐथल बुजुर्ग	27.00	2500	17000	27000	23400	14000	12000
3	C	(1) हुक्कनपुर	21.00	2200	16700	27000	23400	14000	12000
			(2) दाबकी खुर्द	21.00	2200	16700	27000	23400	14000

	(3) डौसनी	21.00	2200	16700	27000	23400	14000	12000		
	(4) हुसैनपुर	21.00	2200	16700	27000	23400	14000	12000		
	(5) बुडढाखेडा भीमला	21.00	2200	16700	27000	23400	14000	12000		
	(6) मुण्डाखेडा खुर्द	21.00	2200	16700	27000	23400	14000	12000		
	(7) खेडी मुबारिकपुर	21.00	2200	16700	27000	23400	14000	12000		
	4	D	(1) बसेडा खादर	20.00	2200	16700	27000	23400	14000	12000
			(2) खडंजा कुरुबपुर	20.00	2200	16700	27000	23400	14000	12000
(3) विधरी			20.00	2200	16700	27000	23400	14000	12000	
5	E	(1) भूरनीखतीरपुर	18.00	2000	16500	27000	23400	14000	12000	
		(2) दाबकी कलां	18.00	2000	16500	27000	23400	14000	12000	

	(3) बिजापुरा	18.00	2000	16500	27000	23400	14000	12000	
	(4)ढादेकी दाणा मजाहिदपुर मुस्तहकम	18.00	2000	16500	27000	23400	14000	12000	
	(5) निरंजनपुर	18.00	2000	16500	27000	23400	14000	12000	
	(7) नैतवाला सैदाबाद	18.00	2000	16500	30500	23400	14000	12000	
	(8) कुआखेडा मु०	18.00	2000	16500	27000	23400	14000	12000	
	(9)महेशरी	18.00	2000	16500	27000	23400	14000	12000	
	(9) नसीराबाद	18.00	2000	16500	27000	23400	14000	12000	
	(10)भूरना	18.00	2000	16500	27000	23400	14000	12000	
6	F	(1) सुठारी	16.00	2000	16500	27000	23700	14000	12000
		(2) प्रेमपुर चर्क लडौली	16.00	2000	16500	27000	23700	14000	12000

(3) रायसी	16.00	2000	16500	27000	23400	14000	12000
(4) इबीवपुर कुडी	16.00	2000	16500	27000	23400	14000	12000
(5) गोखनपुर	16.00	2000	16500	27000	23400	14000	12000
(6) खानपुर / परग गोखनपुर	16.00	2000	16500	27000	23400	14000	12000
(7) जैतपुर	16.00	2000	16500	27000	23400	14000	12000
(8) जलाल भाजरा	16.00	2000	16500	27000	23400	14000	12000
(9) कुडी	16.00	2000	16500	27000	23400	14000	12000
(10) खेडी खुर्द	16.00	2000	16500	27000	23400	14000	12000
(11) मुण्डाखेडा कलां	16.00	2000	16500	27000	23400	14000	12000
(12) सुखी चक	16.00	2000	16500	27000	23400	14000	12000

	(13) फतेहपुर जुनार	16.00	2000	16500	27000	23400	14000	12000
	(14) फतेहपुर चमार	16.00	2000	16500	27000	23400	14000	12000
	(15) ईस्माईलपुर	16.00	2000	16500	27000	23400	14000	12000
	(16) मुबारिकपुर	16.00	2000	16500	27000	23400	14000	12000
	(17) मौहम्मदपुर बुजुर्ग अहोराव मुस्तो	16.00	2000	16500	27000	23400	14000	12000
	(18) अलावलपुर	16.00	2000	16500	27000	23400	14000	12000
	(1) पंचवली	14.00	1900	16400	30500	23700	14000	12000
	(2) धर्मपुर	14.00	1900	16400	30500	23700	14000	12000
	(3) टाण्डा जलालपुर	14.00	1900	16400	30500	23700	14000	12000
	(4) हिरनाखेडी	14.00	1900	16400	27000	23400	14000	12000
7	G							

	(5) प्रहलादपुर	14.00	1900	16400	27000	23400	14000	12000
	(6) चिडियापुर	14.00	1900	16400	27000	23400	14000	12000
	(7) कासमपुरनिवादा मुस्ताहकम	14.00	2000	16500	27000	23400	14000	12000
	(8) लादपुर कलां मुस्ताहकम	14.00	2000	16500	27000	23400	14000	12000
	(9) मखियाली खुर्द	14.00	2000	16500	27000	23400	14000	12000
	(10) मुबारिकपुर अलीपुर	14.00	2000	16500	27000	23400	14000	12000
	(11) अकौडा मुकरमतपुर	14.00	2000	16500	27000	23400	14000	12000
	(12) रजबपुर	14.00	2000	16500	27000	23400	14000	12000
	(13) बककाल मुस्ताहकम	14.00	2000	16500	27000	23400	14000	12000
	(14) मखियाली कलां	14.00	2000	16500	27000	23400	14000	12000

(15) सीधरू	14.00	2000	16500	27000	23400	14000	12000
(16) नेहन्दपुर	14.00	1800	16300	30500	23700	14000	12000
(17) महेशरा	14.00	1800	16300	30500	23700	14000	12000
(18) रसूलपुर उर्फ कंकखाला	14.00	1800	16300	30500	23700	14000	12000
(19) खानपुर / परगना ज्वालपुर	14.00	1800	16300	30500	23700	14000	12000
(20) भगतनपुर मजरा निरंजनपुर	14.00	1800	16300	30500	23700	14000	12000
(21) जोगावाला	14.00	1800	16300	30500	23700	14000	12000
(22) अब्दुल रहीमपुर	14.00	1800	16300	30500	23700	14000	12000
(23) महतौली	14.00	1800	16300	30500	23700	14000	12000
(24) सिककमपुर जीतपुर	14.00	1800	16300	30500	23700	14000	12000

8	H	(25) मुसाहिबपुर	14.00	1800	16300	30500	23700	14000	12000
		(26) कानवाली रायसिंह	14.00	1800	16300	30500	23700	14000	12000
		(27) डाढकी ढाणा मजाहिदपुर अहलठ	14.00	1800	16300	30500	23700	14000	12000
		(28) रसूलपुर बककाल मु० एवं अहलमाल	14.00	1800	16300	30500	23700	14000	12000
		(29) तुगलपुर	14.00	1800	16300	27600	23600	14000	12000
8	H	(1) मुजफ्फरपुर गुजरा	13.20	1800	16300	30500	23700	14000	12000
		(2) बरमपुर	13.20	1800	16300	30500	23700	14000	12000
		(3) दरगाहपुर	13.20	1800	16300	30500	23700	14000	12000
		(4) खंगरपुर	13.20	1800	16300	30500	23700	14000	12000
		(5) ओसपुर	13.20	1800	16300	30500	23700	14000	12000



(6) प्रतापपुर	13.20	1800	16300	30500	23700	14000	12000
(7) पुरवाला बिरसांगपुर	13.20	1800	16300	30500	23700	14000	12000
(8) बहालपुरी	13.20	1800	16300	30500	23700	14000	12000
(9) विवपडी	13.20	1800	16300	30500	23700	14000	12000
(10) ज्वाहरखानउर्फ झीवरहेडी	13.20	1800	16300	30500	23700	14000	12000
(11) केशोवाला उर्फ लडौला	13.20	1800	16300	30500	23700	14000	12000
(12) मौहम्मदपुर जनापुर	13.20	1800	16300	30500	23700	14000	12000
(13) फिदाईपुर	13.20	1800	16300	30500	23700	14000	12000
(14) मौहम्मदपुर खादर	13.20	1800	16300	30500	23700	14000	12000
(15) अकबरपुर माजरी	13.20	1800	16300	30500	23700	14000	12000

(16) सिर्जापुर सादात	13.20	1800	16300	30500	23700	14000	12000
(17) च्यामतपुर	13.20	1800	16300	30500	23700	14000	12000
(18) हस्तमौली	13.20	1800	16300	30500	23700	14000	12000
(19) सिकंदरपुर	13.20	1800	16300	30500	23700	14000	12000
(20) चंदपुरी बांगर	13.20	1800	16300	30500	23700	14000	12000
(21) भाऊवाला	13.20	1800	16300	30500	23700	14000	12000
(22) बहादरपुर	13.20	1800	16300	30500	23700	14000	12000
(23) अब्दीपुर	13.20	1800	16300	30500	23700	14000	12000
(24) असनारपुर	13.20	1800	16300	30500	23700	14000	12000
(25) बालचंदवाला	13.20	1800	16300	30500	23700	14000	12000

	(26) दयालपुर	13.20	1800	16300	30500	23700	14000	12000	
	(27) माजरी	13.20	1800	16300	30500	23700	14000	12000	
	(28) जैनपुर खुर्द मुस्ता एवं अहत	13.20	1800	16300	30500	23700	14000	12000	
	(29) राजपुर	13.20	1800	16300	27600	23600	14000	12000	
	(30) मिर्जापुर उर्फ मोहनावाला	13.20	1800	16300	27600	23600	14000	12000	
	(31) कासमपुर निवादा अहत	13.20	1800	16300	29000	24900	14000	12000	
	(1) फतवा मु०	13.00	1800	16300	29100	25300	14000	12000	
9	I	(2) रामपुर रायघटी मुस्तहकम एवं अहतमाल	13.00	1800	16300	29100	25300	14000	12000
		(3) खर्जौली	13.00	1800	16300	30500	23700	14000	12000
		(4) मलकपुर	13.00	1800	16300	30500	23700	14000	12000

10	J	(5) कुआखेडा अहठ	13.00	1800	16300	30500	23700	14000	12000
		(6) लादपुर कलां अहठ	13.00	1800	16300	30500	23700	14000	12000
		(7) महाराजपुर कलां	13.00	1800	16300	27600	23600	14000	12000
		(8) बाकरपुर	13.00	1800	16300	27600	23600	14000	12000
		(9) लालचन्दवाला	13.00	1800	16300	27600	23600	14000	12000
		(10) भोवावाली	13.00	1800	16300	27600	23600	14000	12000
		(1) इदरीशपुर	11.00	1800	16300	29100	25300	14000	12000
		(2) बादशाहपुर	11.00	1800	16300	29100	25300	14000	12000
		(3) चखेरी	11.00	1800	16300	29100	25300	14000	12000
		(4) कलसिया	11.00	1800	16300	29100	25300	14000	12000

(5)माडावेला	11.00	1800	16300	29100	25300	14000	12000
(6)चन्द्रपुरी खादर	11.00	1800	16300	29100	25300	14000	12000
(7)शेरपुर बेला	11.00	1800	16300	29100	25300	14000	12000
(8)गिद्धावाली	11.00	1800	16300	29100	25300	14000	12000
(09)दूधला	11.00	1800	16300	29100	25300	14000	12000
(10)कवलपुर	11.00	1800	16300	29100	25300	14000	12000
(11)दल्गावाला	11.00	1800	16300	29100	25300	14000	12000
(12)झीवरहेडी	11.00	1800	16300	29100	25300	14000	12000
(13)बानूवाला,	11.00	1800	16300	29100	25300	14000	12000
(14)गुजफरपुर गुजरा जदीद	11.00	1800	16300	29100	25300	14000	12000

(15)फतवा अहतमाल	11.00	1800	16300	29100	25300	14000	12000
(16)गांगादासपुर अहतमाल	11.00	1800	16300	29100	25300	14000	12000
(17)गांगादासपुर मुस्तहकम	11.00	1800	16300	29100	25300	14000	12000
(18)सहीपुर	11.00	1800	16300	29100	25300	14000	12000
(19)मदारपुर	11.00	1800	16300	29100	25300	14000	12000
(20)आलमपुर	11.00	1800	16300	29100	25300	14000	12000
(21)याहियापुर	11.00	1800	16300	29100	25300	14000	12000
(22) शाहपुर	11.00	1800	16300	29100	25300	14000	12000
(23)रुहालकी	11.00	1800	16300	29100	25300	14000	12000
(24)इब्राहिमपुर	11.00	1800	16300	29100	25300	14000	12000

(25) करनपुर	11.00	1800	16300	29100	25300	14000	12000
(26) रघुनाथपुर उर्फ बालावाली	11.00	1800	16300	29100	25300	14000	12000
(27) मंसूरपुर उर्फ कपूरी	11.00	1800	16300	29100	25300	14000	12000
(28) शेरपुरबेलाभाहाजी हिरदेसामपुर	11.00	1800	16300	29100	25300	14000	12000
(29) मथाना	11.00	1800	16300	29100	25300	14000	12000
(30) पौडोवाली	11.00	1800	16300	29100	25300	14000	12000
(31) जसपुररणजीतपुर मुस्तहकम एवं अहतमाल	11.00	1800	16300	29100	25300	14000	12000
(32) महाराजपुर खुर्द	11.00	1800	16300	29100	25300	14000	12000
(33) शिवपुरी मुस्तहकम एवं अहतमाल	11.00	1800	16300	29100	25300	14000	12000

## जनपद हरिद्वार

उत्तराखण्ड स्टाम्प सभ्यति का मूल्यांकन (संशोधन) नियमावली, 2015 के अन्तर्गत उत्तराखण्ड शासन के कार्यालय ज्ञाप 615 /2023/XXVII(9) /स्टाम्प-80 /2009 वित्त अनुभाग-9 देहरादून, दिनांक:-15 फरवरी, 2023 द्वारा प्रदत्त दिशा-निर्देशों के अनुपालन में जनपद हरिद्वार निबंधन उप जिला रुड़की के प्रमुख मार्ग, नगरीय /नगर निगम /नगर पालिका /नगर पंचायत, अर्द्धनगरीय एवं ग्रामीण क्षेत्रों की भूमि एवं भवनों के अन्तरण हेतु पुनरीक्षित न्यूनतम सर्किल दरें संलग्न सूची के अनुसार निर्धारित की जाती है, जो दिनांक 16 फरवरी, 2023 से प्रभावी होंगी।

(विनय शंकर पाण्डेय)  
आई0ए0एस0  
कलेक्टर, हरिद्वार।

## कार्यालय कलेक्टर हरिद्वार।

प्रतिलिपि :- 10(1) स्टाम्प/2022-23

दिनांक :- 15 फरवरी, 2023

- 1- अपर मुख्य सचिव (वित्त) उत्तराखण्ड शासन देहरादून।
- 2- सचिव (वित्त) उत्तराखण्ड शासन देहरादून।
- 3- महानिरीक्षक निबंधन /आयुक्त स्टाम्प, उत्तराखण्ड, देहरादून।
- 4- जिला निबंधक हरिद्वार।
- 5- जिला स्टाम्प अधिकारी /अपर जिलाधिकारी (वित्त एवं राजस्व), हरिद्वार।
- 6- सहायक महानिरीक्षक निबंधन हरिद्वार।
- 7- उप निबंधक रुड़की प्रथम /द्वितीय /तृतीय (तहसील भगवानपुर)
- 8- तहसीलदार, रुड़की /भगवानपुर

(बीर सिंह बुदियाल)  
अपर जिलाधिकारी (वित्त एवं राजस्व),  
हरिद्वार।


(विनय शंकर पाण्डेय)  
आई0ए0एस0  
जिलाधिकारी, हरिद्वार।



## कार्यालय उप निबंधक रुड़की, तहसील रुड़की

### प्रमुख मार्गों पर स्थित क्षेत्र की सर्किल दरें (प्रमुख मार्गों पर 200 मीटर की दूरी तक)

क्र0 सं0	प्रमुख मार्गों / मोहल्लों / राजस्व ग्रामों की श्रेणी	प्रमुख मार्ग / मोहल्लों / राजस्व ग्रामों का नाम	कृषि भूमि की दर (रु0 लाख प्रति है0)	अकृषि भूमि की दर (रु0 प्रति वर्ग मीटर)		बहुमंजलीय आवासीय भवन में स्थित आवासीय प्लॉट की दर (सुपर एरिया रु0 प्रति वर्ग मीटर)	वाणिज्यिक भवन की दर (सुपर एरिया रु0 प्रति वर्ग मीटर)		गैर वाणिज्यिक निर्माण दर (रु0 प्रति वर्ग मीटर)	
				0 से 50 मीटर की दूरी तक	50 मीटर से अधिक 200 मीटर की दूरी तक		दुकान / रेस्टोरेंट / कार्यालय	अन्य वाणिज्यिक प्रतिष्ठान	प्रथम श्रेणी (लिनट्टर पेश)	द्वितीय श्रेणी (टीन पेश)
1	2	3	4	5	6	7	8	9	10	11
1	A	1 परगनाधिकारी निवास से मलकपुर चुंगी तक (वार्ड नं0 07-सिविल लार्डन भव्य, प्रेम मन्दिर क्षेत्र, पुलिस लार्डन, गांधी वाटिका, चर्च, विशाल मेघा, मार्केट नगर मार्केट, वार्ड नं0 08- सिविल लार्डन दक्षिणी, जाद्वार रोड, आई0आर0आई0 का आंशिक भाग, जामुन रोड, चट्टान रोड, शराब गोदाम, बस स्टैंड)	-	50000	45000	64500	150000	130000	14000	12000

  
 (राजेंद्र सिंह बुढियाल)  
 अपर जिलाधिकारी (वित्त एवं राजस्व)  
 हरिद्वार।

2	गंगानहर पुल से रामपुर चुंगी तक - वार्ड नं0 15 - पूर्वावली (भागीरथी कुंज, रामबाग कालेनी, पूर्वावली, सैन्य कालोनी प्रथम, गंगा एन्कलेव, मालवीय चौक से गणेश चौक तक, शिवाजी की मूर्ति से सत्य नारायण मन्दिर तक, गोविन्दपुरी) वार्ड नं0 17 - शंखपुरी (शंखपुरी, विनायक कज, पन्त नगर, शाकुम्भरी विहार, सुभाषनगर, श्री एन्कलेव, गणपति विहार, आर्य विहार, गणेश विहार, गांधी नगर, नेरु नगर), वार्ड नं0 21 - सुभाष नगर (सुभाष नगर न्यू नईरु नगर आंशिक), वार्ड नं0 25 - रामनगर (लीखी प्रेस कालोनी, मा0 न्यायालय परिसर, गोल घेरा, रामनगर), वार्ड नं0 26 - आवास विकास (मध्य आवास विकास, वसुधारा एन्कलेव, परिवर्मी अम्बर तालाब आंशिक), वार्ड नं0 37 - पुरानी तहसील (पुरानी तहसील, अम्बर तालाब परिवर्मी का भाग), वार्ड नं0 39 - काशीपुरी (गुलाबनगर आंशिक, काशीपुरी )	-	50000	45000	64500	150000	130000	14000	12000
3	मैन बाजार (नहर पुल से मछली बाजार तक) नहर पुल से बी0 टी0 गंज से मैन बाजार तक - वार्ड नं0 31 - अम्बर तालाब पूर्वी (अम्बर तालाब पूर्वी, पुरानी तहसील, राजपुरताना पूर्वी एवं परिवर्मी), वार्ड नं0 32 - वर्ल्ड बैंक कालोनी (बी0टी0 गंज, वर्ल्ड बैंक कालोनी), वार्ड नं0 35 - माहीग्रान (माहीग्रान, मक्की मौहल्ला), वार्ड नं0 37 - पुरानी तहसील (पुरानी तहसील, अम्बर तालाब परिवर्मी का भाग)	-	50000	45000	64500	150000	130000	14000	12000


(बीर सिंह बुधियाल)  
अपर जिलाधिकारी (वित्त एवं राजस्व)  
हरिद्वार।

2	B	1	पोलरिस होटल से वर्धमान हास्पिटल से होते हुये वोट क्लब तक - वार्ड नं0 07 - सिविल लाईन मध्य (सिविल लाईन मध्य, प्रेम मन्दिर क्षेत्र, पुलिस लाईन, गांधी वाटिका, चर्च, विशाल मेधा मार्किट, नगर पालिका मार्किट), वार्ड नं0 08 - जादवार रोड (सिविल लाईन दक्षिणी, जादवार रोड, आई0आर0आई0 को आंशिक भाग, जानुन रोड, चट्टान रोड, शराब गोदाम, बस स्टैण्ड)	-	45000	43500	59500	142000	128000	14000	12000
		2	नीलम टाकिज से डॉ0 बलदेव सिंह मार्ग पर - वार्ड नं0 07 - सिविल लाईन मध्य (सिविल लाईन मध्य, प्रेम मन्दिर क्षेत्र, पुलिस लाईन, गांधी वाटिका, चर्च, विशाल मेधा मार्किट, नगर पालिका मार्किट)	-	45000	43500	59500	142000	128000	14000	12000
		3	रूडकी टाकिज से वोट क्लब तक - वार्ड नं0 07 - सिविल लाईन मध्य (सिविल लाईन मध्य, प्रेम मन्दिर क्षेत्र, पुलिस लाईन, गांधी वाटिका, चर्च, विशाल मेधा मार्किट, नगर पालिका मार्किट)	-	45000	43500	59500	142000	128000	14000	12000
		4	प्रेम मन्दिर रोड - वार्ड नं0 07 - सिविल लाईन मध्य (सिविल लाईन मध्य, प्रेम मन्दिर क्षेत्र, पुलिस लाईन, गांधी वाटिका, चर्च, विशाल मेधा मार्किट, नगर पालिका मार्किट)	-	45000	43500	59500	142000	128000	14000	12000
		5	मलकपुर चुंगी से सोलानी पुल तक - वार्ड नं0 01 - शेरपुर (शेरपुर, माजरा, पवानपुरा), वार्ड नं0 02 - आदर्शनगर (आदर्शनगर, न्यू आदर्शा नगर)	-	45000	43500	59500	170000	153000	14000	12000

  
 श्रीर सिंह बुदियाल  
 अपर जिलाधिकारी (वित्त एवं राजस्व)  
 हरिद्वार।




2	मछली बाजार से रामपुर चुंगी तक - वार्ड नं0 35 - माहीग्रान (माहीग्रान, मच्छी मौहल्ला), वार्ड नं0 36 - भारत नगर (माहीग्रान का भाग, भारत नगर दक्षिणी, इस्लाम नगर), वार्ड नं0 37 - पुरानी तहसील (पुरानी तहसील, अम्बर तालाब पश्चिमी का भाग),	-	35000	31500	49500	140000	126000	14000	12000
3	वैशाली मण्डपम के सामने अशोक मार्ग तिराहे से रामनगर चुंगी तक, रामनगर मैन बाजार - वार्ड नं0 25 - रामनगर (लीथो प्रेस कालोनी, मा0 न्यायालय परिसर, गोल घेरा, रामनगर)	-	35000	31500	49500	140000	126000	14000	12000

  
 (बीर सिंह बुदियाल)  
 अपर जिलाधिकारी (वित्त एवं राजस्व)  
 हरिद्वार।


4	बी0एस0एम0 तिराहे से चावमण्डी, नेहरु स्टेडियम होते हुये सब्जी मण्डी चौक तक वार्ड नं0 20 - चावमण्डी (चावमण्डी, सैनिक कालोनी, हुनमान कालोनी, वाल्मिकी बस्ती), वार्ड नं0 27 - मकतूलपुरी (मकतूलपुरी, आवास विकास कालोनी, नेहरु नगर, सुखदेव नगर, मथुरा विहार, अम्बर तालाब परिचमी आशिक), वार्ड नं0 28 - पूर्वादीन दयाल (एस0बी0आर्इ0, बंसत विहार कालोनी, पूर्वी अम्बर तालाब, नेहरु स्टेडियम का पीछे का भाग, रिकशा स्टेण्ड का भाग, पूर्वी दीन दयाल), वार्ड नं0 31 - अम्बर तालाब पूर्वी (अम्बर तालाब पूर्वी, पुरानी तहसील, राजपुरताना पूर्वी एवं परिचमी), वार्ड नं0 32 - वर्ल्ड बैंक कालोनी (बी0टी0 गंज, वर्ल्ड बैंक कालोनी)	-	35000	31500	49500	140000	126000	14000	12000
---	--	---	-------	-------	-------	--------	--------	-------	-------

(बीर सिंह बुढियाल)  
अपर जिलाधिकारी (वित्त एवं राजस्व)  
हरिद्वार।

5	आजादनगर चौराहे से डी0ए0वी0 कालेज (पुरानी रेलवे रोड) शेर सिंह राणा चौक, हनुमान मन्दिर, अनाज मंडी होते हुये रामदयाल चौराहे तक - वार्ड नं0 27 - मकतूलपुरी (मकतूलपुरी, आवास विकास कालोनी, नेहरु नगर, सुखदेव नगर, मथुरा विहार, अम्बर तालाब पश्चिमी आंशिक), वार्ड नं0 28 - पूर्वीदीन दयाल (एस0बी0आई0, बंसत विहार कालोनी, पूर्वी अम्बर तालाब, नेहरु स्टेडियम का पीछे का भाग, रिक्शा स्टेण्ड का भाग, पूर्वी दीन दयाल), वार्ड नं0 30 - पश्चिमी अम्बर तालाब (पश्चिमी अम्बर तालाब, रघनाथ का घेर, चुन्नी लाल वाली गली, जाटव बस्ती, हरिजन बस्ती, कश्यप बग़, चन्द्रशेखर वाली गली, बाल्मिकी बस्ती), वार्ड नं0 31 - अम्बर तालाब पूर्वी (अम्बर तालाब पूर्वी, पुरानी तहसील, राजपुताना पूर्वी एवं पश्चिमी), वार्ड नं0 32 - वर्ल्ड बैंक कालोनी (बी0टी0 गज, वर्ल्ड बैंक कालोनी)	-	35000	31500	49500	140000	126000	14000	12000
6	मलकपुर चुंगी से आदर्शनगर (बादशाही रोड)- वार्ड नं0 02 - आदर्शनगर (आदर्शनगर, न्यू आदर्श नगर)	-	35000	31500	49500	140000	126000	14000	12000
7	रामपुर चुंगी से रामपुर मुस्तहकम की सीमा समाप्ति तक देहरादून रोड	-	35000	31500	49500	140000	126000	14000	12000

  
 (श्रीर सिंह बुधियाल)  
 अपर जिलाधिकारी (वित्त एवं राजस्व)  
 हरिद्वार।

4	D	1	ब्रह्मपुर, बेलडी सालहापुर, बेलडा मु०, बेलडा अ०, रहमतपुर, बढेडी राजपुतान, फिरोजपुर, शान्तरशाह होते हुये ऊडकी तहसील की सीमा समाधि तक	700	30000	20000	44500	125000	112500	14000	12000
		2		सोलानीपुल से आगे शेरपुर (नगर निगम की सीमा समाधि तक) वार्ड नं० 01 - शेरपुर (शेरपुर, माजरा, पतानपुरा),	-	30000	20000	44500	125000	112500	14000

  
 (वीर सिंह बुढियाल)  
 अपर जिलाधिकारी (वित्त एवं राजस्व)  
 हरिद्वार।





5	इब्राहीमपुर देह से सालियर साल्हापुर , पुडाना, किशनपुर जमालपुर होते हुए करौन्दी मुस्ताहकम तक (रुड़की - देहशदून राष्ट्रीय राजमार्ग पर)	500	25000	20000	39500	110000	99000	14000	12000
6	आजादनगर चौराहे से पनियाला रोड पर नगर निगम की सीमा तक - वार्ड नं0 14 - प्रीत विहार (प्रीत विहार, रेलवे कॉलोनी, महावीर एन्कलेव, शिवपुरम पूर्वी), वार्ड नं0 17 - शेखपुरी (शेखपुरी, विनायक कज, पन्त नगर, शाकुम्बरी विहार, सुभाषनगर, श्री एन्कलेव, गणपति विहार, आर्य विहार, गणेश विहार, गांधी नगर, नेरु नगर), वार्ड नं0 18 - गणेशपुर उल्लरी (गणेशपुर, शेखपुरी आंशिक, भालवीय नगर, पटेल नगर, लक्ष्मी विहार, आर्य विहार) वार्ड नं0 19 - शिवपुरम (शिवपुरम का भाग, राजेन्द्र नगर आंशिक, शारत्री नगर, विनीत नगर, सुभाष नगर आंशिक), वार्ड नं0 21 - सुभाष नगर (सुभाष नगर न्यू नहेरु नगर आंशिक)	-	25000	20000	39500	110000	99000	14000	12000

(बीर सिंह बुदियाल)  
अपर जिलाधिकारी (वित्त एवं राजस्व)  
हरिद्वार।

		7	ईदगाह चौक से काशीपुरी- सुनहरा रोड नगर निगम की सीमा समाप्ति तक (भाधोपुर सीमा तक) - वार्ड नं0 38 - सुनहरा (रामनगर आंशिक, अम्बेडकरनगर, सुनहरा आंशिक, गुलाबनगर आंशिक), वार्ड नं0 39 - काशीपुरी (गुलाबनगर आंशिक, काशीपुरी) वार्ड नं0 40 - मतलबपुर (मतलबपुर, सुनहरा का भाग, राधे कालोनी, एवन कालोनी, मल्लापुर, इन्द्र विहार, शान्ति विहार, सरस्वती विहार, पवन विहार, लक्ष्मी विहार, गणेश विहार	-	25000	20000	39500	110000	99000	14000	12000
6	F	1	लिक मार्ग हरिद्वार राष्ट्रीय राजमार्ग (200 मीटर छोड़कर) आनन्दम सिटी होते बढ़ेडी राजपूतान	460	20000	18000	34500	95000	85500	14000	12000
		2	लिक मार्ग हरिद्वार राष्ट्रीय राजमार्ग (200 मीटर छोड़कर) आरोग्यम, शुभमसिटी आनन्दीका सिटी होते हुए बढ़ेडी राजपूतान	460	20000	18000	34500	95000	85500	14000	12000
		3	सहदेवपुर लिक मार्ग (शान्तरशाह)	460	20000	18000	34500	95000	85500	14000	12000
		4	नगला इमरती (रुड़की - लक्सर मार्ग पर)	460	20000	18000	34500	95000	85500	14000	12000
		5	झाबरेडा नगर पंचायत (सिहारनपुर रोड, मंगलौर मार्ग, पुढाना इकबालपुर नारसन मार्ग )	-	20000	18000	34500	95000	85500	14000	12000

(कीम सिंह बुढियाल)  
अपर जिलाधिकारी (विल एंव राजस्व)  
हरिद्वार।

7	G										
		1	2	3	4	5	6	7	8	9	10
		1	2	3	4	5	6	7	8	9	10
		झबरेडा नगर पंचायत की सीमा बाहर (मंगलौर - झबरेडा मार्ग पर)	पुढाना, किशनपुर जमालपुर, नन्हेडा अन्तपुर, नन्हेडी देहविरान, बन्दाखेडी, झबरेडा नगर पंचायत बाहर (पुढाना - गुरुकुल राजमार्ग पर)	लण्डौरा (राष्ट्रीय बाई पास मार्ग पर)	लण्डौरा, मंगलौर (लण्डौरा से मंगलौर मार्ग पर)	पिरान कलियर (रुडकी गंगानहर के बराबर से धनीसी बहादुराबाद मार्ग पर)	मखियाली दुन्दी, पीरपुरा, बिझौली, भगवानपुर चन्दनपुर, नगला इमरती, बेलडा अहतमाल, किरोजपुर (राष्ट्रीय बाई पास मार्ग पर)	किरोजपुर से रहमतपुर अहतमाल व रहमतपुर मुरतहकम, कोर्ट कलियर होते हुए महमूदपुर सीमा समाप्त तक। (राष्ट्रीय राजमार्ग कोर कॉलेज से कलियर बेडपुर, गुम्मावाला मार्ग पर)			
		300	300	-	-	-	300	300			
		15000	15000	15000	15000	15000	15000	15000			
		13500	13500	13500	13500	13500	13500	13500			
		29500	29500	29500	29500	29500	29500	29500			
		80000	80000	80000	80000	80000	80000	80000			
		72000	72000	72000	72000	72000	72000	72000			
		14000	14000	14000	14000	14000	14000	14000			
		12000	12000	12000	12000	12000	12000	12000			

(बीर सिंह बुदियाल)  
अपर जिलाधिकारी (वित्त एवं राजस्व)  
हरिद्वार।

	8	पिरान कलियर-मुकरबपुर (नगर पंचायत सीमा बाहर) (राष्ट्रीय राजमार्ग कोर कॉलेज से कलियर बेड़पुर, गुम्मावाला मार्ग पर)	300	15000	13500	29500	80000	72000	14000	12000
	9	पिरान कलियर (धनौरी से भगवानपुर मार्ग)	-	15000	13500	29500	80000	72000	14000	12000
	10	कुरडी, लिम्बरहेडी, कुलवन्दी, मुंडियाकी, दहियाकी, मंडावली, नारसन खुर्द, रसूलपुर निठारी, लादपुर खुर्द, खानपुर, शोखपुरा, कुंआ हेडी (रुड़की - दिल्ली राष्ट्रीय राजमार्ग पर)	300	15000	13500	29500	80000	72000	14000	12000
8	H	1 मुकरबपुर, धनौरी, दौलतपुर, कमालपुर सेनीबांस, बिचपडी (रुड़की गंगनहर के बराबर से धनौरी बहादुराबाद मार्ग पर)	260	11000	9900	25500	68000	61200	14000	12000
	2	मुकरबपुर (धनौरी से भगवानपुर मार्ग पर)	260	11000	9900	25500	68000	61200	14000	12000
	3	धनौरी, किशनपुर जमालपुर, कर्षादी (धनौरी से भगवानपुर मार्ग पर)	260	11000	9900	25500	68000	61200	14000	12000
	4	मंगलौर - सालियर रुड़की बाई पास मार्ग (ग्राम तांशीपुर, पनिथाला चन्दापुर, शाहपुर साढापुर, सरकडी, ताहरपुर, माधोपुर हजरतपुर, सालियर साढापुर)	260	11000	9900	25500	68000	61200	14000	12000

(वीर सिंह बुधियाल)  
अपर जिलाधिकारी (वित्त एवं राजस्व)  
हरिद्वार।

9	1	1	थाथौला से खेमपुर होते हुए तहसील रुड़की की सीमा समाप्त तक। (रुड़की - लखसर मार्ग पर)	150	9000	8100	23500	62000	55800	14000	12000
		2	बेडपुर (राष्ट्रीय राजमार्ग कोर कॉलेज से कलियर बेडपुर, गुम्मावाला मार्ग पर)	150	9000	8100	23500	62000	55800	14000	12000
		3	बेडपुर (धनौरी से भगवानपुर मार्ग पर)	150	9000	8100	23500	62000	55800	14000	12000
		4	जैनपुर झंझेडी, भगवानपुर चन्दनपुर, कर्मौरा, फतेहवल्लापुर (लण्ढौरा से मंगलौर मार्ग पर)	150	9000	8100	23500	62000	55800	14000	12000
		5	कल्याणपुर उर्फ नारसन कलां, लादपुर खुर्द (पुहाना - गुरुकुल राजमार्ग पर)	150	9000	8100	23500	62000	55800	14000	12000
		6	कुरडी, लिम्बरहेडी, लखनौला (मंगलौर - देवबन्द मार्ग पर)	150	9000	8100	23500	62000	55800	14000	12000
		7	कुरडी, गदरजुडडा, लाठरदेवा हुण, खानमपुर कसौली (मंगलौर - शबरडा मार्ग पर)	150	9000	8100	23500	62000	55800	14000	12000

(बीर सिंह बुदियाल)  
 अपर जिलाधिकारी (वित्त एवं राजस्व)  
 हरिद्वार।

8	जबरदस्तपुर से खटका, खटकी, भैंसरहेडी, डन्डेडी ख्वाजगीपुर होते हुए मौहम्मद अभीपुर उर्फ मल्हू मजरा की सीमा समाप्ति तक। (राष्ट्रीय बाई पास मार्ग पर)	150	9000	8100	23500	62000	55800	14000	12000		
		9	शिकारपुर (सम्पर्क मार्ग गुरुकुल नारसन से मौ०पुर जट, लण्ढौरा, जौरासी हरिद्वार मार्ग पर)	150	9000	8100	23500	62000	55800	14000	12000
		10	इमलीखेडा धर्मपुर (धनौरी से भगवानपुर मार्ग पर)	-	9000	8100	23500	62000	55800	14000	12000
		11	मोहनपुरा मजरा सालियर (धनौरी से भगवानपुर मार्ग पर)	150	9000	8100	23500	62000	55800	14000	12000
12	कोटवाल आलमपुर, सढौली, शेरपुर खेलमव, मखदूमपुर, रामनगर, लखनौला, टिकोला कला, खालाखेडी, बेहडेकी सैदाबाद, हरचन्दपुर मजरा, खजूसी, डेलना, होसंगपुर, सुल्तानपुर साबलवाली (पुलाना - गुरुकुल राजमार्ग पर)	150	9000	8100	23500	65000	58500	14000	12000		
		1	माजरी, गुम्मावाला होते हुए रांघडवाला सीमा समाप्ति तक। (राष्ट्रीय राजमार्ग कोर कॉलेज से कलियर बेडपुर, गुम्मावाला मार्ग पर)	-	4400	4100	18900	48200	43380	14000	12000
10	J(क)	1									

(श्री प्र. सिंह बुदियाल)  
अपर जिलाधिकारी (वित्त एवं राजस्व)  
हरिद्वार।

J (ख)	1	तांशीपुर, हथियाथल, लाठरदेवा शेख, नगला कुबडा, अकबरपुर फाजिलपुर, नौबतपुर मूलेवाला, मकनपुर देवपुर (इकबालपुर से आसफनगर गोदावरी होटल लिंक मार्ग पर)	75	4000	3600	18500	47000	42300	14000	12000
	2	जैतपुर, उल्हेडा, उल्हेडी होते हुये तहसील रुड़की की सीमा समाधि तक (रुड़की - दिल्ली राष्ट्रीय राजमार्ग पर)	75	4000	3600	18500	47000	42300	14000	12000
	3	खाताखेडी, पाडली गन्दा, इकबालपुर कर्मलपुर, सरकडी ताहरपुर, रसूलपुर (इकबालपुर से सलेमपुर लिंक मार्ग पर)	75	4000	3600	18500	47000	42300	14000	12000
	4	सुसाडी खुर्द व सुसाडी कला, झाबीरन, मुण्डेट, ठसका, उदलहेडी, मन्नाखेडी, लडबोली, जठेडी, (मंगलौर - देवबन्द मार्ग पर)	75	4000	3600	18500	47000	42300	14000	12000
	5	जौरसी, सुन्धारी (सम्पर्क मार्ग गुरुकुल नारसन से मौणपुर जट, लण्ढौरा, जौरसी हरिद्वार मार्ग पर)	75	4000	3600	18500	47000	42300	14000	12000
	6	मेहवड कला से सैदपुरा होते हुए बाजुहेडी (रुड़की गंगानहर के बराबर से धनौरी बहादुराबाद मार्ग पर)	75	4000	3600	18500	47000	42300	14000	12000

(वीर सिंह बुधियाल)  
अपर जिलाधिकारी (वित्त एवं राजस्व)  
हरिद्वार।




7	मौहम्मदपुर जट से बूडपुर जट, ब्रह्मपुर जट, टोई, कगवाली, हरजाली जट, सिकन्दरपुर मवाला, मुण्डलाना, नकीबपुर उर्फ घोसीपुरा, भिककर घोसपुर, सिकखर होते हुए गोपालपुर तक (सम्पर्क मार्ग गुरुकुल नारसन से मौठपुर जट, लण्ढौरा, जौरासी हरिद्वार मार्ग पर)	75	4000	3600	18500	47000	42300	14000	12000
8	खडखडी दयाला से होसांगपुर तक (झाबरेडा तेजपुर मार्ग पर)	75	4000	3600	18500	47000	42300	14000	12000


(वीर सिंह बुधियाल)  
 अपर जिलाधिकारी (वित्त एवं राजस्व)  
 हरिद्वार।

**नगर निगम रुड़की के क्षेत्रों की दरें (प्रमुख मार्ग से 200 मीटर की दूरी छोड़ कर)**


क्र०सं०	प्रमुख मार्ग / मोहल्लों / राजस्व ग्रामों की श्रेणी	प्रमुख मार्ग / मोहल्लों / राजस्व ग्रामों का नाम	सामान्य दर (BASE RATE)					
			अकृषि भूमि की दर (₹ प्रति वर्ग मीटर)	बहुमंजलीय आवासीय भवन में स्थित आवासीय प्लॉट की दर (सुपर एरिया ₹ प्रति वर्ग मीटर)	वाणिज्यिक भवन की दर (सुपर एरिया ₹ प्रति वर्ग मीटर)	दुकान / स्टोरेज / कार्यालय	अन्य वाणिज्यिक प्रतिष्ठान	गैर वाणिज्यिक निर्माण दर (₹ प्रति वर्ग मीटर)
1	2	3	4	5	6	7	8	9
1	A	1	43000	57500	142000	128000	14000	12000
		2	43000	57500	142000	128000	14000	12000

  
 (बीर सिंह बुढ़ियाल)  
 अपर जिलाधिकारी (वित्त एवं राजस्व)  
 हरिद्वार।

2	B	1	वार्ड नं० 25 - रामनगर (लीथो प्रेस कालोनी, मा० न्यायालय परिसर, गोल धेरा, रामनगर)	30000	44500	122500	110250	14000	12000
		2	वार्ड नं० 26 - आवास विकास (मध्य आवास विकास, वसुन्धरा एन्कलेव, पश्चिमी अम्बर तालाब आंशिक)	30000	44500	122500	110250	14000	12000
		3	वार्ड नं० 32 - वर्ल्ड बैंक कालोनी (बी०टी० गंज, वर्ल्ड बैंक कालोनी)	30000	44500	122500	110250	14000	12000
		4	वार्ड नं० 14 - प्रीत विहार (प्रीत विहार, रेलवे कालोनी, महावीर एन्कलेव, शिवपुरम पूर्वी)	30000	44500	122500	110250	14000	12000
		5	वार्ड नं० 15 - पूर्वावली (भागीरथी कुंज, रामबाग कालोनी, पूर्वावली, सैन्य कालोनी प्रथम, गंगा एन्कलेव, मालवीय चौक से गणेश चौक तक, शिवाजी की मूर्ति से सत्य नारायण मन्दिर तक, गोविन्दपुरी)	30000	44500	122500	110250	14000	12000

  
 (डीप्टी-सीड बुडियाल)  
 अपर जिलाधिकारी (वित्त एवं राजस्व)  
 हरिद्वार ।

		6	वार्ड नं0 16 – गणेशपुर दक्षिणी (दयालबाग कालोनी, वाल्मिकी बस्ती, गीतांजली विहार, पुष्पांजली कालोनी, शिव विहार कालोनी, पूर्वावली आंशिक)	30000	44500	122500	110250	14000	12000
3	C	1	वार्ड नं0 20 – चावमण्डी (चावमण्डी, सैनिक कालोनी, हुनमान कालोनी, वाल्मिकी बस्ती)	25000	39500	107500	96750	14000	12000
		2	वार्ड नं0 27 – मकलूपुरी (मकलूपुरी, आवास विकास कालोनी, नेहरु नगर, सुखदेव नगर, मथुरा विहार, अम्बर तालाब परिव्ययी आंशिक)	25000	39500	107500	96750	14000	12000
		3	वार्ड नं0 28 – पूर्वादीन दयाल (एस0बी0आई0, बसत विहार कालोनी, पूर्वा अम्बर तालाब, नेहरु स्टेडियम का पीछे का भाग, रिवशा स्टेपड का भाग, पूर्वा दीन दयाल)	25000	39500	107500	96750	14000	12000
		4	वार्ड नं0 29 – साकेत (साकेत, चन्द्रपुरी क्वार्टर्स, चावमण्डी आंशिक, आई0आर0आई0 कालोनी, पूर्वा अम्बर तालाब)	25000	39500	107500	96750	14000	12000

  
 (वीर सिंह बुदियाल)  
 अपर जिलाधिकारी (वित्त एवं राजस्व)  
 हरिद्वार।

5	वार्ड नं0 31 - अम्बर तालाब पूर्वी (अम्बर तालाब पूर्वी, पुरानी तहसील, राजपुराना पूर्वी एवं पश्चिमी)	25000	39500	107500	96750	14000	12000
6	वार्ड नं0 33 - सोत (सोत नौहल्ला, कानूगोथान, इमलीरोड)	25000	39500	107500	96750	14000	12000
7	वार्ड नं0 02 - आदर्शनगर (आदर्शनगर, न्यू आदर्श नगर)	25000	39500	107500	96750	14000	12000
8	वार्ड नं0 18 - गणेशपुर उत्तरी (गणेशपुर, शेखपुरी आंशिक, मालवीय नगर, पटेल नगर, लक्ष्मी विहार, आर्य विहार)	25000	39500	107500	96750	14000	12000
9	वार्ड नं0 03 - सोनानीपुरम (सोनानीपुरम, न्यू सोनानीपुरम, प्रेमकुंज का भाग, आदर्श नगर का आंशिक भाग)	25000	39500	107500	96750	14000	12000
10	वार्ड नं0 05 - सी0बी0आर0आई0 (सी0बी0आर0आई0, सोलानीकुंज, शीलकुंज, डी0 कालोनी, पी0डब्ल्यू0डी0 कालोनी)	25000	39500	107500	96750	14000	12000
11	वार्ड नं0 06 - आई0आई0टी0 (आई0आई0टी0 मध्य)	25000	39500	107500	96750	14000	12000

(बीर सिंह बुधियाल)  
अपर जिलाधिकारी (वित्त एवं राजस्व)  
हरिद्वार।

4	D	1	वार्ड नं0 30 – पश्चिमी अम्बर तालाब (पश्चिमी अम्बर तालाब, रघनाथ का धेर, चुन्नी लाल वाली गली, जाटव बस्ती, कश्यप बगड, चन्द्रशेखर वाली गली, बाल्मिकी बस्ती)	20000	34500	92500	83250	14000	12000
		2	वार्ड नं0 17 – शेखपुरी (शेखपुरी, विनायक कज, पन्त नगर, शाकुम्भरी विहार, सुभाषनगर, श्री एन्कलेव, गणपति विहार, आर्य विहार, गणेश विहार, गांधी नगर, नेहरु नगर)	20000	34500	92500	83250	14000	12000
5	E	1	वार्ड नं0 37 – पुरानी तहसील (पुरानी तहसील, अम्बर तालाब पश्चिमी का भाग)	19000	33500	89500	80550	14000	12000
		2	वार्ड नं0 04 – (प्रिमकुंज का आंशिक भाग, मलकपुर)	19000	33500	89500	80550	14000	12000
		3	वार्ड नं0 01 – (भाजरा, पठानपुर)	19000	33500	89500	80550	14000	12000

(बीर सिंह बुढियाल)  
अपर जिलाधिकारी (वित्त एवं राजस्व)  
हरिद्वार ।

		4	वार्ड नं0 39 – काशीपुरी (गुलाबनगर आंशिक, अम्बेडकरनगर, सुनहेरा आंशिक, गुलाबनगर आंशिक)	19000	33500	89500	80550	14000	12000
6	F	1	वार्ड नं0 09 – मोहनपुरा उत्तरी (मोहनपुरा उत्तरी, न्यू मोहनपुरा, लक्ष्मीनगर, रतन का पूर्वा, गोल भट्टा, आंशिक गांधी कालोनी, नई बस्ती )	14000	28500	74500	67050	14000	12000
		2	वार्ड नं0 10 – मोहनपुरा दक्षिणी (मोहनपुरा आंशिक, नागन्द्र विहार, डिफेन्स कालोनी का आंशिक भाग)	14000	28500	74500	67050	14000	12000
		3	वार्ड नं0 34 – सत्ती (सत्ती मौहल्ला, बादशाह होटल से सत्ती मस्जिद तक, इन्द्रा पार्क कालोनी, आयशा मस्जिद)	14000	28500	74500	67050	14000	12000
		4	वार्ड नं0 11 – डिफेन्स कालोनी (आकाशदीप एन्कलेव, ओम विहार, प्रदीप विहार आंशिक, न्यू मोहनपुरा आंशिक)	14000	28500	74500	67050	14000	12000

(बीर सिंह बुदियाल)  
अपर जिलाधिकारी (वित्त एवं राजस्व)  
हरिद्वार।

		5	वार्ड नं० 12 – आसफनगर (आसफनगर, शाकुम्बरी एन्कलेव, मौहम्मदपुर आंशिक, नीशू ग्रीन, महालक्ष्मीपुरम, ग्रीन पार्क शास्त्रीपुरम, नीशू हैरिटेज )	14000	28500	74500	67050	14000	12000
		6	वार्ड नं० 13 – साउथ सिविल लाईन (साउथ सिविल लाईन, मौहम्मदपुर आंशिक, पीर बाबा कालोनी)	14000	28500	74500	67050	14000	12000
7	G	1	वार्ड नं० 35 – माहीग्रान (माहीग्रान, मच्छी मौहल्ला)	13500	28000	73000	65700	14000	12000
		2	वार्ड नं० 36 – भारतनगर (माहीग्रान का भाग, भारतनगर दक्षिणी, इस्लाम नगर)	13500	28000	73000	65700	14000	12000
8	H	1	वार्ड नं० 38 – सुनहेरा (सामनगर आंशिक, अम्बेडकरनगर, सुनहेरा आंशिक, गुलाबनगर आंशिक)	11000	25500	65500	58950	14000	12000

(बीर सिंह बुदियाल)  
अपर जिलाधिकारी (वित्त एवं राजस्व)  
हरिद्वार।






		3	वार्ड नं० 22 - कृष्णानगर (राजेन्द्र नगर, कृष्णानगर, प्रेमनगर)	9500	24000	61000	54900	14000	12000
		4	वार्ड नं० 23 - सलेमपुर राजपुताना (सलेमपुर, गायत्री एन्कलेव, हाईडिल कालोनी आंशिक, ज्ञान विहार, कृष्णानगर आंशिक, भूमिया खेड़ा कालोनी)	9500	24000	61000	54900	14000	12000
10	J	1	वार्ड नं० 04 - खंजरपुर	9000	23500	59500	53550	14000	12000
		2	वार्ड नं० 01 - शेरपुर	9000	23500	59500	53550	14000	12000

(बीर सिंह बुढियाल)  
अपर जिलाधिकारी (वित्त एवं राजस्व)  
हरिद्वार ।

## नगर पालिका मंगलौर की दरें (प्रमुख मार्ग से 200 मीटर दूरी छोड़कर)

क्र० सं०	प्रमुख मार्ग / मोहल्लों / राजस्व ग्रामों का नाम	प्रमुख मार्ग / मोहल्लों / राजस्व ग्रामों का नाम	अकृषि भूमि की दर (रु० प्रति वर्ग मीटर)	बहुमंजलीय आवासीय भवन में स्थित आवासीय प्लैट की दर (सुपर एरिया रु० प्रति वर्ग मीटर)	सामान्य दर (BASE RATE)			गैर वाणिज्यिक निर्माण दर (रु० प्रति वर्ग मीटर)	
					वाणिज्यिक भवन की दर (सुपर एरिया रु० प्रति मीटर)	दुकान / रेस्टोरेन्ट / कार्यालय	अन्य वाणिज्यिक प्रतिष्ठान		प्रथम श्रेणी (लिन्टर पोश)
1	2	3	4	5	6	7	8	9	
1	A	1	वार्ड सं० 3 - मानक चौक	12000	26500	64000	57600	14000	12000
		2	वार्ड सं० 7 - बन्दरटोला (बन्दरटोला, इस्लाम नगर आंशिक)	12000	26500	64000	57600	14000	12000
		3	वार्ड सं० 19 - टोली (टोली, इस्लाम नगर आंशिक)	12000	26500	64000	57600	14000	12000
		4	वार्ड सं० 8 - ब्रह्मनान (ब्रह्मनान, बन्दरटोला आंशिक)	12000	26500	64000	57600	14000	12000
		5	वार्ड सं० 10 - कटहेडा (कटहेडा, लालबाड़ा आंशिक)	12000	26500	64000	57600	14000	12000
		6	वार्ड सं० 11 - लालबाड़ा	12000	26500	64000	57600	14000	12000
		7	मैन बाजार	12000	26500	64000	57600	14000	12000


  
 (श्रीर सिंह बटनगार)  
 अपर जिलाधिकारी (वित्त एवं राजस्व)  
 हरिद्वार।

2	B	1	वार्ड सं० 13 – सरावज्ञान (सरावज्ञान, कायस्थान )	10000	24500	58000	52200	14000	12000
		2	वार्ड सं० 17 – किला प्रथम	10000	24500	58000	52200	14000	12000
		3	वार्ड सं० 18 – किला द्वितीय	10000	24500	58000	52200	14000	12000
		4	वार्ड सं० 20 – किला तृतीय	10000	24500	58000	52200	14000	12000
3	C	1	वार्ड सं० 01 – चमारान खालसा (चमारान खालसा, मालियान, भिर्दगान)	7500	22000	50500	45450	14000	12000
		2	वार्ड सं० 02 – मजबता (मजबता, मलानपुरा आंशिक )	7500	22000	50500	45450	14000	12000
		3	वार्ड सं० 04 – मलानपुरा	7500	22000	50500	45450	14000	12000
		4	वार्ड सं० 16 – मलकपुरा	7500	22000	50500	45450	14000	12000
		5	वार्ड सं० 09 – हलका (हलका, मलकपुरा आंशिक )	7500	22000	50500	45450	14000	12000
		6	वार्ड सं० 05 – पठानपुरा (द्वितीय)	7500	22000	50500	45450	14000	12000
		7	वार्ड सं० 06 – पठानपुरा (प्रथम)	7500	22000	50500	45450	14000	12000
		8	वार्ड सं० 15 – बाहर किला (बाहर किला, आंशिक, पठानपुरा आंशिक)	7500	22000	50500	45450	14000	12000
		9	वार्ड सं० 12 – पीरगढी (पीरगढी, बाहर किला आंशिक )	7500	22000	50500	45450	14000	12000
		10	वार्ड सं० 14 – सराव अजीज	7500	22000	50500	45450	14000	12000

  
 (बीर सिंह बुदियाल)  
 अपर जिलाधिकारी (विला एवं राजस्व)  
 हरिद्वार ।

**नगर पंचायत झबरेडा के क्षेत्रों की दरें (प्रमुख मार्ग से 200 मीटर की दूरी छोड़ कर)**

क्र०सं०	प्रमुख मार्ग / मोहल्लों / राजस्व ग्रामों की श्रेणी	प्रमुख मार्ग / मोहल्लों / राजस्व ग्रामों का नाम	सामान्य दर (BASE RATE)						
			अकृषि भूमि की दर (₹ प्रति वर्ग मीटर)	बहुमंजलीय आवासीय भवन में स्थित आवासीय प्लैट की दर (सुपर एरिया ₹ प्रति वर्ग मीटर)	दुकान / रेस्टोरेंट / कार्यालय	अन्य वाणिज्यिक प्रतिष्ठान	पैर वाणिज्यिक भवन की दर (₹ प्रति वर्ग मीटर)	पैर वाणिज्यिक निर्माण दर (₹ प्रति वर्ग मीटर)	
			4	5	6	7	8	9	
1	2	3							
1	A	1	वार्ड सं० 1 - तेलथान	9000	23500	62000	55800	14000	12000
		2	वार्ड सं० 4 - नई मण्डी	9000	23500	62000	55800	14000	12000
		3	वार्ड सं० 8 - कहरान	9000	23500	62000	55800	14000	12000
		4	मैन बाजार	9000	23500	62000	55800	14000	12000

  
(श्रीर सिंह बुदियाल)

अपर जिलाधिकारी (वित्त एवं राजस्व)  
हरिद्वार।

2	B	1	वार्ड सं० 2 – हरिजनयान	5200	19700	50600	45540	14000	12000
		2	वार्ड सं० 5 – छावनी	5200	19700	50600	45540	14000	12000
3	C	1	वार्ड सं० 3 – कुम्हारान व घेर	5100	19600	50300	45270	14000	12000
		2	वार्ड सं० 6 – गाढी विहार	5100	19600	50300	45270	14000	12000
		3	वार्ड सं० 7 – गजुरियान	5100	19600	50300	45270	14000	12000
		4	वार्ड सं० 9 – झूलियान	5100	19600	50300	45270	14000	12000

(श्रीरु. सिंह बुदियाल)  
अपर जिलाधिकारी (वित्त एवं राजस्व)  
हरिद्वार ।

**नगर पंचायत लणढौरा के क्षेत्रों की दरें (प्रमुख मार्ग से 200 मीटर की दूरी छोड़ कर)**

क्र०सं०	प्रमुख मार्ग / मोहल्लों / राजस्व ग्रामों की श्रेणी	प्रमुख मार्ग / मोहल्लों / राजस्व ग्रामों का नाम	अकृषि भूमि की दर (रु० प्रति वर्ग मीटर)	बहुमंजलीय आवासीय भवन में स्थित आवासीय फ्लैट की दर (सुपर एरिया रु० प्रति वर्ग मीटर)	सामान्य दर (BASE RATE)			नगर वाणिज्यिक निर्माण दर (रु० प्रति वर्ग मीटर)	प्रथम श्रेणी (लिनट्टर पोश)	द्वितीय श्रेणी (टीन पोश)
					वाणिज्यिक भवन की दर (सुपर एरिया रु० प्रति वर्ग मीटर)	दुकान / रेस्टोरेन्ट / कार्यालय	अन्य वाणिज्यिक प्रतिष्ठान			
1	2	3	4	5	6	7	8	9		
1	A	1	6500	21000	51750	46500	14000	12000		
		(रविदास बस्ती, बाल्मीकी बस्ती आं०, रुहकी लक्कर मार्ग, रेलवे रोड )								
		2	6500	21000	51750	46500	14000	12000		
(मौ० बाहर किला, मौ० मिरासियान, लन्ढौरा मंगलौर मार्ग, मौ० फकीरोवाला )										
		3	6500	21000	51750	46500	14000	12000		
लणढौरा टाउन एरिया										
2	B	1	6000	20500	51000	45900	14000	12000		
		वार्ड 03 - मोहल्ला किला (मौ० किला, बाल्मीकी बस्ती आं०, आं० बाजार, आं० मौ० बाजार किला, आं० मौ० छोबियान)								

(वीर सिंह बुढियाल)  
अपर जिलाधिकारी (वित्त एवं राजस्व)  
हरिद्वार।


2	वार्ड 04 - पठान चौक (मी० पठान चौक, रिलखन चौक, जाटियाँ वाली बस्ती, आं० मी० खोसीयान, आं० मी० खुम्हारान, आं० मी० मदरसा रोड )	6000	20500	51000	45900	14000	12000
3	वार्ड 05 - पठानान (मी० गडरियान, मी० पठानान, आं० मलिन बस्ती, आं० गाधारोना रोड )	6000	20500	51000	45900	14000	12000
4	वार्ड 06 - मोहल्ला हजरत बिलाल (मी० हजरत बिलाल, आं० मी० कुम्हारान, आं० लैला मजनू चौक, आं० गाधारोना रोड )	6000	20500	51000	45900	14000	12000
5	वार्ड 07 - गुजरवाडा शिवमठ चौक बाजार (आं० मी० गुजरवाडा, आं० शिवमठ चौक बाजार, मी० बंजारोवाला, मातावाला हसनबाग)	6000	20500	51000	45900	14000	12000
6	वार्ड 08 - मातावाला हसन बाग (नई कालोनी, मातावाला हसनबाग, आं० रुडकी लक्कर मार्ग, हसलामनगर कालोनी, अहीरोवाला मी०)	6000	20500	51000	45900	14000	12000
7	वार्ड 09 - अम्बेडकर कालोनी (खुम्हारान मी० आंशिक, आं० नई कालोनी, मैन बाजार रुडकी लक्कर मार्ग, जाटव बस्ती, आं० मी० मातावाला हसनबाग)	6000	20500	51000	45900	14000	12000

(बीर सिंह बुद्धियाल)  
अपर जिलाधिकारी (वित्त एवं राजस्व)  
हरिद्वार ।



**नगर पंचायत टापडरा के क्षेत्रों की दरें (प्रमुख मार्ग से 200 मीटर की दूरी छोड़ कर)**

क्र०सं०	प्रमुख मार्ग / मोहल्लों / राजस्व ग्रामों की श्रेणी	प्रमुख मार्ग / मोहल्लों / राजस्व ग्रामों का नाम	साधारण दर (BASE RATE)						
			अकृषि भूमि की दर (रु० प्रति वर्ग मीटर)	बहुमंजलीय आवासीय भवन में स्थित आवासीय फ्लैट की दर (सुपर एरिया रु० प्रति वर्ग मीटर)	वाणिज्यिक भवन की दर (सुपर एरिया रु० प्रति वर्ग मीटर)	दुकान / रेस्टोरेन्ट / कार्यालय	अन्य वाणिज्यिक प्रतिष्ठान	पथम श्रेणी (लिनटर पोश)	द्वितीय श्रेणी (टीन पोश)
1	2	3	4	5	6	7	8	9	
1	A	1	वार्ड सं० 1 - वीर गढवाली (विजय नगर, भारत कालोनी)	12000	26500	53000	47700	14000	12000
		2	वार्ड सं० 2 - गुल्ली वार्ड (कीर्तिनगर, साई सिटी एन्कलेव, हिराजत नगर)	12000	26500	53000	47700	14000	12000
		3	वार्ड सं० 3 - राजपुताना वार्ड (राजपुताना वार्ड)	12000	26500	53000	47700	14000	12000
		4	वार्ड सं० 4 - ज्योतिबा फूले (हरिजन बस्ती)	12000	26500	53000	47700	14000	12000


  
 (वीर सिंह बुदियाल)  
 अपर जिलाधिकारी (वित्त एवं राजस्व)  
 हरिद्वार।

5	वार्ड सं० 5 - रावला वार्ड (राजविहार, सैनिक विहार)	12000	26500	53000	47700	14000	12000
6	वार्ड सं० 6 - न्यू बण्डेरा वार्ड (डिफेन्स कालोनी, प्रदीप विहार, देव एन्कलेव, अर्जुन एन्कलेव, कर्नाल एन्कलेव )	12000	26500	53000	47700	14000	12000
7	वार्ड सं० 7 - अम्बेडकर नगर (हरिजन बस्ती)	12000	26500	53000	47700	14000	12000
8	वार्ड सं० 8 - संगम शान्तिपुरम (शान्तिपुरम, संगम विहार)	12000	26500	53000	47700	14000	12000
9	वार्ड सं० 9 - गोल भट्टा (गोल भट्टा, मिलापनगर )	12000	26500	53000	47700	14000	12000
10	वार्ड सं० 10 - परिचमी अशोक नगर	12000	26500	53000	47700	14000	12000
11	वार्ड सं० 11 - पूर्वी अशोक नगर	12000	26500	53000	47700	14000	12000

  
 (बीर सिंह बुढियाल)  
 अपर जिलाधिकारी (वित्त एवं राजस्व)  
 हरिद्वार ।

**नगर पंचायत पिरान कलियर की दरें (प्रमुख मार्ग से 200 मीटर की दूरी छोड़ कर)**

क्र०सं०	प्रमुख मार्ग / मोहल्लों / राजस्व ग्रामों की श्रेणी	प्रमुख मार्ग / मोहल्लों / राजस्व ग्रामों का नाम	अकृषि भूमि की दर (रु० प्रति वर्ग मीटर)	बहुमंजलीय आवासीय भवन में स्थित आवासीय पर्लैट की दर (सुपर एरिया रु० प्रति वर्ग मीटर)	सामान्य दर (BASE RATE)			शैर वाणिज्यिक निर्माण दर (रु० प्रति वर्ग मीटर)
					वाणिज्यिक भवन की दर (सुपर एरिया रु० प्रति वर्ग मीटर)	दुकान / रेस्टोरेन्ट / कार्यालय	अन्य वाणिज्यिक प्रतिष्ठान	
1	2	3	4	5	6	7	8	9
1	A	1 पिरान कलियर	10000	24500	71000	56800	14000	12000
2	B	1 महमूदपुर	5500	20000	64250	51400	14000	12000
		2 मुकर्रबपुर	5500	20000	64250	51400	14000	12000
		3 बेबपुर	5500	20000	64250	51400	14000	12000

  
 (वीर सिंह बुदियाल)  
 अपर जिलाधिकारी (वित्त एवं राजस्व)  
 हरिद्वार ।


नगर पंचायत पाडली गुर्जर के क्षेत्रों की दरें (प्रमुख मार्ग से 200 मीटर की दूरी छोड़ कर)

क्र०सं०	प्रमुख मार्ग / मोहल्लों / राजस्व ग्रामों की श्रेणी	प्रमुख मार्ग / मोहल्लों / राजस्व ग्रामों का नाम	अकृषि भूमि की दर (रु० प्रति वर्ग मीटर)	बहुमंजलीय आवासीय भवन में स्थित आवासीय फ्लैट की दर (सुपर एरिया रु० प्रति वर्ग मीटर)	सामान्य दर (BASE RATE)		गैर वाणिज्यिक निर्माण दर (रु० प्रति वर्ग मीटर)	प्रथम श्रेणी (लिनडर पोश)	द्वितीय श्रेणी (टीन पोश)
					वाणिज्यिक भवन की दर (सुपर एरिया रु० प्रति वर्ग मीटर)	अन्य वाणिज्यिक प्रतिष्ठान			
1	2	3	4	5	6	7	8	9	
1	A	पाडली गुर्जर	9000	23500	59500	53550	14000	12000	
2	B	पनियाला चन्दापुर	5500	20000	49000	44100	14000	12000	

(बीर सिंह बुदियाल)  
अपर जिलाधिकारी (वित्त एवं राजस्व)  
हरिद्वार।

**नगर पंचायत इमलीखेड़ा धर्मपुर के क्षेत्रों की दरें (प्रमुख मार्ग से 200 मीटर की दूरी छोड़ कर)**

क्र०सं०	प्रमुख मार्ग / मोहल्लों / राजस्व ग्रामों की श्रेणी	प्रमुख मार्ग / मोहल्लों / राजस्व ग्रामों का नाम	अकृषि भूमि की दर (₹ प्रति वर्ग मीटर)	बहुमंजलीय आवासीय भवन में स्थित आवासीय प्लॉट की दर (सुपर एरिया ₹ प्रति वर्ग मीटर)	सामान्य दर (BASE RATE)			मैर वाणिज्यिक निर्माण दर (₹ प्रति वर्ग मीटर)
					वाणिज्यिक भवन की दर (सुपर एरिया ₹ प्रति वर्ग मीटर)	दुकान / रेस्टोरेन्ट / कार्यालय	अन्य वाणिज्यिक प्रतिष्ठान	
1	2	3	4	5	6	7	8	9
1	A	1 इमलीखेड़ा धर्मपुर	5000	19500	42500	38250	14000	12000
2	B	1 सांघड़वाला	4000	18500	41000	36900	14000	12000
		2 गुम्मावाला	4000	18500	41000	36900	14000	12000
		3 माजरी	4000	18500	41000	36900	14000	12000

  
 (क्षीर सिंह बुढ़ियाल)  
 अपर जिलाधिकारी (विल एवं राजस्व)  
 हरिद्वार।


**नगर पंचायत रामपुर के क्षेत्रों की दरें (प्रमुख मार्ग से 200 मीटर की दूरी छोड़ कर)**

क्र०सं०	प्रमुख मार्ग / मोहल्लों / राजस्व ग्रामों की श्रेणी	प्रमुख मार्ग / मोहल्लों / राजस्व ग्रामों का नाम	अकृषि भूमि की दर (₹० प्रति वर्ग मीटर)	बहुमंजलीय आवासीय भवन में स्थित आवासीय प्लॉट की दर (सुपर एरिया ₹० प्रति वर्ग मीटर)	सामान्य दर (BASE RATE)		नगर वाणिज्यिक निर्माण दर (₹० प्रति वर्ग मीटर)	द्वितीय श्रेणी (टीन पोश)
					वाणिज्यिक भवन की दर (सुपर एरिया ₹० प्रति वर्ग मीटर)	दुकान / रेस्टोरेन्ट / कार्यालय		
1	2	3	4	5	6	7	8	9
1	A	1 रामपुर	12000	26500	71000	63900	14000	12000
2	B	1 इब्राहिमपुर देह	7000	21500	53500	48150	14000	12000
		2 सालियर साल्कापुर	7000	21500	53500	48150	14000	12000

  
 (बीर सिंह बुदियाल)  
 अपर जिलाधिकारी (वित्त एवं राजस्व)  
 हरिद्वार ।

**अर्द्धनगरीय क्षेत्र रुड़की की दरें (प्रमुख मार्ग से 200 मीटर की दूरी छोड़ कर)**

क्र०सं०	प्रमुख मार्ग / मोहल्लों / राजस्व ग्रामों की श्रेणी	प्रमुख मार्ग / मोहल्लों / राजस्व ग्रामों का नाम	कृषि भूमि की दर (₹0 लाख प्रति है०)	अकृषि भूमि की दर (₹0 प्रति वर्ग मीटर)	सामान्य दर (BASE RATE)	वाणिज्यिक भवन की दर (सुपर एरिया ₹0 प्रति वर्ग मीटर)		गैर वाणिज्यिक निर्माण दर (₹0 प्रति वर्ग मीटर)		
						बहुमंजलीय आवासीय भवन में स्थित आवासीय प्लॉट की दर (सुपर एरिया ₹0 प्रति वर्ग मीटर)	दुकान / रेस्टोरेन्ट / कार्यालय	अन्य वाणिज्यिक प्रतिष्ठान	प्रथम श्रेणी (लिनट्र पोश)	द्वितीय श्रेणी (टीन पोश)
1	2	3	4	5	6	7	8	9	10	
1	A	1	शान्तरशाह	300	12000	26500	53000	47700	14000	12000
		2	बढेडी राजपूतान	300	12000	26500	53000	47700	14000	12000
		3	पंचायनपुर	300	12000	26500	53000	47700	14000	12000
		4	बावली कलंजरी	300	12000	26500	53000	47700	14000	12000
		5	रामपुर मुस्ताहकम	300	12000	26500	53000	47700	14000	12000
		6	तल्हेडी	300	12000	26500	53000	47700	14000	12000
		7	बहादरपुर सैनी	300	12000	26500	53000	47700	14000	12000
		8	ब्रह्मपुर	300	12000	26500	53000	47700	14000	12000


  
 (श्रीर सिंह बुदियाल)  
 अपर जिलाधिकारी (वित्त एवं राजस्व)  
 हरिद्वार।

2	B	1	नगला इमरली	220	9000	23500	48500	43650	14000	12000
		2	बिझौली	220	9000	23500	48500	43650	14000	12000
		3	पाडली गुजर	220	9000	23500	48500	43650	14000	12000
		4	बेलडा अहतमाल	220	9000	23500	48500	43650	14000	12000
		5	बेलडा मुस्ताहकम	220	9000	23500	48500	43650	14000	12000
		6	बेलडी सालापुर्	220	9000	23500	48500	43650	14000	12000
		7	फिरोजपुर	220	9000	23500	48500	43650	14000	12000
5	C	1	टोडा कल्याणपुर मु०	200	7000	21500	45500	40950	14000	12000
		2	बंघडी महावलपुर मु०	200	7000	21500	45500	40950	14000	12000
		3	कान्हापुर मुस्ताहकम	200	7000	21500	45500	40950	14000	12000
6	D	1	भारपुर मु०	150	6700	21200	45050	40545	14000	12000
		2	भौरी	150	6700	21200	45050	40545	14000	12000
		3	जलालपुर मु०	150	6700	21200	45050	40545	14000	12000

(श्रीर सिंह बुदियाल)  
अपर जिलाधिकारी (वित्त एवं राजस्व)  
हरिद्वार ।




7	E	1	कैलानपुर	130	5000	19500	42500	38250	14000	12000
		2	गाविन्दपुर वाजिदपुर	130	5000	19500	42500	38250	14000	12000
		3	रहमतपुर मुस्तकहम	130	5000	19500	42500	38250	14000	12000
		4	दौलतपुर	130	5000	19500	42500	38250	14000	12000
		5	हलवाहेडी	130	5000	19500	42500	38250	14000	12000


  
 (बीर सिंह बुदिवाल)  
 अपर जिलाधिकारी (विले एवं राजस्व)  
 हरिद्वार ।

**अर्द्धनगरीय क्षेत्र मंगलौर की दरें (प्रमुख मार्ग से 200 मीटर की दूरी छोड़ कर)**

क्र०सं०	प्रमुख मार्ग / मोहल्लों / राजस्व ग्रामों की श्रेणी	प्रमुख मार्ग / मोहल्लों / राजस्व ग्रामों का नाम	कृषि भूमि की दर (₹0 लाख प्रति है०)	अकृषि भूमि की दर (₹0 प्रति वर्ग मीटर)	बहुमंजलीय आवासीय भवन में स्थित आवासीय फ्लैट की दर (सुपर एरिया ₹0 प्रति वर्ग मीटर)	सामान्य दर (BASE RATE)			
						वाणिज्यिक भवन की दर (सुपर एरिया ₹0 प्रति वर्ग मीटर)		गैर वाणिज्यिक निर्माण दर (₹0 प्रति वर्ग मीटर)	
						दुकान / रेस्टोरेन्ट / कार्यालय	अन्य वाणिज्यिक प्रतिष्ठान	प्रथम श्रेणी (लिनट्टर पोश)	द्वितीय श्रेणी (टीन पोश)
1	2	3	4	5	6	7	8	9	10
1	A	1 मंगलौर बाहर नगरपालिका	250	8000	22500	44200	39700	14000	12000
2	B	1 मखियाली दुन्दी	150	7000	21500	42700	38400	14000	12000
		2 शिमलौनी	150	7000	21500	42700	38400	14000	12000
3	C	2 झारंडा बाहर नगर पंचायत	130	6500	21000	41950	37750	14000	12000
4	D	1 लादपुर खुर्द	100	6300	20800	41650	37450	14000	12000
		2 खानपुर	100	6300	20800	41650	37450	14000	12000
		3 जैनपुर झंडोडी	100	6300	20800	41650	37450	14000	12000
5	E	1 नारसन खुर्द	90	5900	20400	41050	36900	14000	12000

  
 (बीर सिंह बुदियाल)  
 अपर जिलाधिकारी (वित्त एवं राजस्व)  
 हरिद्वार।

			2	कुरडी	90	5900	20400	41050	36900	14000	12000
			3	लिम्बरहेडी	90	5900	20400	41050	36900	14000	12000
			4	मंझावली	90	5900	20400	41050	36900	14000	12000
			5	झाबरेडी कलां	90	5900	20400	41050	36900	14000	12000
			6	दहियाकी	80	5200	19700	40000	36000	14000	12000
			2	मुंडियाकी	80	5200	19700	40000	36000	14000	12000
			3	कुआहेडी	80	5200	19700	40000	36000	14000	12000
			7	G	1	कल्याणपुर उर्क नारसन कलां	75	4400	18900	38800	34900
			2	कुलवन्दी	75	4400	18900	38800	34900	14000	12000
			3	लखनौला	75	4400	18900	38800	34900	14000	12000
			8	H	1	रामनगर	70	3800	18300	37900	34000
			2	शिकारपुर	70	3800	18300	37900	34000	14000	12000
			3	थापीला	70	3800	18300	37900	34000	14000	12000
			4	भगवानपुर चन्दनपुर	70	3800	18300	37900	34000	14000	12000

  
 (बीर मसिह बुदियाल)  
 अपर जिलाधिकारी (वित्त एवं राजस्व)  
 हरिद्वार।

5	पीरपुरा	70	3800	18300	37900	34000	14000	12000
6	कोटवाल आलमपुर	70	3800	18300	37900	34000	14000	12000
7	शेरपुर खैलमंड	70	3800	18300	37900	34000	14000	12000
8	लाठरदेवा हूण	70	3800	18300	37900	34000	14000	12000
9	गदरजुडडा	70	3800	18300	37900	34000	14000	12000
10	खुण्डी	70	3800	18300	37900	34000	14000	12000
11	शीथकी कवादपुर	70	3800	18300	37900	34000	14000	12000
12	खैखानट	70	3800	18300	37900	34000	14000	12000
13	सकौती	70	3800	18300	37900	34000	14000	12000


(बीर सिंह बुढियाल)  
 अपर जिलाधिकारी (वित्त एवं राजस्व)  
 हरिद्वार।

**अर्द्धनगरीय क्षेत्र परगना भगवानपुर की दरें (प्रमुख मार्ग से 200 मीटर की दूरी छोड़ कर)**

क्र०सं०	प्रमुख मार्ग / मोहल्लों / राजस्व ग्रामों की श्रेणी	प्रमुख मार्ग / मोहल्लों / राजस्व ग्रामों का नाम	सामान्य दर (BASE RATE)								
			कृषि भूमि की दर (₹0 लाख प्रति है०)	अकृषि भूमि की दर (₹0 प्रति वर्ग मीटर)	बहुमंजलीय आवासीय भवन में स्थित आवासीय प्लॉट की दर (सुपर एरिया ₹0 प्रति वर्ग मीटर)	वाणिज्यिक भवन की दर (सुपर एरिया ₹0 प्रति वर्ग मीटर)		गैर वाणिज्यिक निर्माण दर (₹0 प्रति वर्ग मीटर)	प्रथम श्रेणी (लिनटर पोश)	द्वितीय श्रेणी (टीन पोश)	
						दुकान / शेडरूम / कार्यालय	अन्य वाणिज्यिक प्रतिष्ठान				
1	A	3	1	पुहाना	150	6500	21000	52000	46800	14000	12000
			2	बन्दाखेड़ी	150	6500	21000	52000	46800	14000	12000
			3	करौन्दी	150	6500	21000	52000	46800	14000	12000
			4	सालियर सालापुर मुरसहकम	150	6500	21000	52000	46800	14000	12000
			5	इब्राहिमपुर देह	150	6500	21000	52000	46800	14000	12000
2	B	1	1	किशनपुर जमालपुर	100	6100	20600	50800	45720	14000	12000
			2	नल्हेड़ी देहविरान	100	6100	20600	50800	45720	14000	12000


  
 (श्रीर सिंह भट्टियाल)  
 अपर जिलाधिकारी (वित्त एवं राजस्व)  
 हरिद्वार।

3	C	1	माथापुर हजारतपुर	95	5300	19800	48400	43560	14000	12000
		2	रहीमपुर	95	5300	19800	48400	43560	14000	12000
		3	पनियाला चन्दापुर	95	5300	19800	48400	43560	14000	12000
		4	नन्हेडा अनन्तापुर	95	5300	19800	48400	43560	14000	12000
4	D	1	तांशीपुर	70	3500	18000	43000	38700	14000	12000
		2	हथियाथल	70	3500	18000	43000	38700	14000	12000

  
 (बीर सिंह बुढियाल)  
 अपर जिलाधिकारी (वित्त एवं राजस्व)  
 हरिद्वार ।

**ग्रामीण क्षेत्र रुड़की की दरें (प्रमुख मार्ग से 200 मीटर की दूरी छोड़ कर)**

क्र०सं०	प्रमुख मार्ग / मोहल्लों / राजस्व मोहल्लों / राजस्व व ग्रामों की श्रेणी	प्रमुख मार्ग / मोहल्लों / राजस्व ग्रामों का नाम	सामान्य दर (BASE RATE)							शेर वाणिज्यिक निर्माण दर (रु० प्रति वर्ग मीटर)
			कृषि भूमि की दर (रु० लाख प्रति है०)	अकृषि भूमि की दर (रु० प्रति वर्ग मीटर)	बहुमंजलीय आवासीय भवन में स्थित आवासीय प्लॉट की दर (सुपर एरिया रु० प्रति वर्ग मीटर)	वाणिज्यिक भवन की दर (सुपर एरिया रु० प्रति वर्ग मीटर)		प्रथम श्रेणी (लिनट्टर पोश)	द्वितीय श्रेणी (टीन पोश)	
						दुकान / रेस्टोरेन्ट / कार्यालय	अन्य वाणिज्यिक प्रतिष्ठान			
1	2	3	4	5	6	7	8	9	10	
1	A	1	पिरान कलियर	150	6500	21000	48000	43200	14000	12000
		2	कमालपुर सैनीबांस	100	5000	19500	45000	40500	14000	12000
2	B	1	बिचपड़ी	100	5000	19500	45000	40500	14000	12000
		2	धनौरी	100	5000	19500	45000	40500	14000	12000
		3	धनौरी	100	5000	19500	45000	40500	14000	12000
3	C	1	मुकरंबपुर	95	4300	18800	43600	39240	14000	12000
		2	बेडपुर	95	4300	18800	43600	39240	14000	12000
4	D	1	रहमतपुर अहतमाल	85	4200	18700	43400	39060	14000	12000
		2	कोट कलियर चक-1	85	4200	18700	43400	39060	14000	12000
		3	कोट कलियर चक-2	85	4200	18700	43400	39060	14000	12000
		4	इमलीखेड़ा धर्मपुर	85	4000	18500	43000	38700	14000	12000

  
 (वीर सिंह बुंद्याल)  
 अपर जिलाधिकारी (वित्त एवं राजस्व)  
 हरिद्वार।

5	E	5	गुम्मावाला	85	4000	18500	43000	38700	14000	12000
		6	राधडवाला	85	4000	18500	43000	38700	14000	12000
		7	माजरी	85	4000	18500	43000	38700	14000	12000
		1	महमूदपुर	70	3200	17700	41400	37260	14000	12000
		2	मोहनपुर मजरा सालियर	70	3200	17700	41400	37260	14000	12000
		3	जबरदस्तपुर	70	3200	17700	41400	37260	14000	12000
		4	भैंसरहेड़ी मुस्तकहम	70	3200	17700	41400	37260	14000	12000
6	F	1	डन्ढेड़ी ख्वाजगीपुर	50	2800	17300	40600	36540	14000	12000
		2	खटका मुस्तकहम	50	2800	17300	40600	36540	14000	12000
		3	मीरपुर सिकन्दरपुर	50	2800	17300	40600	36540	14000	12000
		4	मरगूबपुर दीदाहेड़ी	50	2800	17300	40600	36540	14000	12000
		5	रतनपुर	50	2800	17300	40600	36540	14000	12000
		6	मिर्जापुर मुस्तफाबाद मु0	50	2800	17300	40600	36540	14000	12000
		7	मूलदासपुर उर्फ माजरा	50	2800	17300	40600	36540	14000	12000
		8	जौरासी मुस्तकहम	50	2800	17300	40600	36540	14000	12000
		9	जमालपुर	50	2800	17300	40600	36540	14000	12000

(बीर सिंह बुदियाल)  
अपर जिलाधिकारी (वित्त एवं राजस्व)  
हरिद्वार।



7	G	1	41	2600	17100	40200	36180	14000	12000
		मेहवड कलां	41	2600	17100	40200	36180	14000	12000
		2 बाजूहेडी	41	2600	17100	40200	36180	14000	12000
		3 सोहलपुर मजरा बेलखा	41	2600	17100	40200	36180	14000	12000
		4 सैदपुरा	41	2600	17100	40200	36180	14000	12000
		5 गोपालपुर	41	2600	17100	40200	36180	14000	12000
		6 सुन्धारी	41	2600	17100	40200	36180	14000	12000
		7 उल्हेडी	41	2600	17100	40200	36180	14000	12000
		8 खटकी	41	2600	17100	40200	36180	14000	12000
		9 मौ०अमीपुर उर्फ मल्हू मजरा मु०	41	2600	17100	40200	36180	14000	12000
		10 कान्हापुर अहलमाल	41	2600	17100	40200	36180	14000	12000
		11 अकबरपुर मु०व जदीद मु०	41	2600	17100	40200	36180	14000	12000
		12 टोडा कल्याणपुर अहलमाल	41	2600	17100	40200	36180	14000	12000
		13 बंधेडी महावतपुर अहलमाल	41	2600	17100	40200	36180	14000	12000
		14 जलालपुर अहलमाल	41	2600	17100	40200	36180	14000	12000
		15 जौरासी अहलमाल	41	2600	17100	40200	36180	14000	12000


(श्रीर सिंह बुदियाल)  
अपर जिलाधिकारी (वित्त एवं राजस्व)  
हरिद्वार ।

		16	खटका अहतमाल	41	2600	17100	40200	36180	14000	12000
		17	भारापुर जदीद मुस्ताहकम	41	2600	17100	40200	36180	14000	12000
		18	मौरी जदीद मुस्ताहकम	41	2600	17100	40200	36180	14000	12000
		19	डन्डी खजाजीपुर जदीद मुस्ताहकम	41	2600	17100	40200	36180	14000	12000
		20	मिर्जापुर मुस्ताफाबाद जदीद मुस्ताहकम	41	2600	17100	40200	36180	14000	12000
		21	मैसरहेडी अहतमाल	41	2600	17100	40200	36180	14000	12000
		22	मौहम्मदपुर पान्डा	41	2600	17100	40200	36180	14000	12000
		23	मौअमीपुर उर्फ मल्हू मजरा अहतमाल	41	2600	17100	40200	36180	14000	12000
	H	1	रामपुर जदीद मुस्ताहकम	29	3800	18300	35850	27900	14000	12000
	I	1	मेहवड खुर्द उर्फ नागल	29	1900	16400	36000	28000	14000	12000
	J	1	अब्दुल हसनपुर	18	1350	15850	30800	24700	14000	12000
		2	अलमासपुर	18	1350	15850	30800	24700	14000	12000

(वीर सिंह बुदियाल)  
अपर जिलाधिकारी (वित्त एवं राजस्व)  
हरिद्वार ।



2	B	9	टिकौला कलां	34	2200	16700	38300	34470	14000	12000
		10	नसीरपुर अफजलपुर	34	2200	16700	38300	34470	14000	12000
		11	भगतवाली मजरा झबरेडा	34	2200	16700	38300	34470	14000	12000
		12	मौहमदपुर जट	34	2200	16700	38300	34470	14000	12000
		1	मन्नाखेडी	32	2100	16600	38150	34335	14000	12000
		2	मुन्हेट	32	2100	16600	38150	34335	14000	12000
		3	लहबोली	32	2100	16600	38150	34335	14000	12000
		4	जटहेडी	32	2100	16600	38150	34335	14000	12000
		5	उदलहेडी	32	2100	16600	38150	34335	14000	12000
		6	हुडपुर जट	32	2100	16600	38150	34335	14000	12000
		7	कागवाली	32	2100	16600	38150	34335	14000	12000
		8	हरजीली जट	32	2100	16600	38150	34335	14000	12000
9	सिकन्दरपुर मवाल	32	2100	16600	38150	34335	14000	12000		
10	मुण्डलाना	32	2100	16600	38150	34335	14000	12000		
11	रसूलपुर निवारी	32	2100	16600	38150	34335	14000	12000		

  
 (बीर सिंह बुदियाल)  
 अपर जिलाधिकारी (वित्त एवं राजस्व)  
 हरियाणा।

12	जैतपुर	32	2100	16600	38150	34335	14000	12000
13	मखदमपुर	32	2100	16600	38150	34335	14000	12000
14	सदौली	32	2100	16600	38150	34335	14000	12000
15	खानमपुर कसौली	32	2100	16600	38150	34335	14000	12000
16	कासमपुर खुर्द	32	2100	16600	38150	34335	14000	12000
17	महपुर	32	2100	16600	38150	34335	14000	12000
18	चक बरमपुर	32	2100	16600	38150	34335	14000	12000
19	हरवन्पुर	32	2100	16600	38150	34335	14000	12000
20	कवादपुर	32	2100	16600	38150	34335	14000	12000
21	सुसाडा	32	2100	16600	38150	34335	14000	12000
22	बुडपुर चौहान	32	2100	16600	38150	34335	14000	12000
23	नूरपुर	32	2100	16600	38150	34335	14000	12000
24	हशामपुर	32	2100	16600	38150	34335	14000	12000
25	शीलतलपुर	32	2100	16600	38150	34335	14000	12000
26	कुमराडा	32	2100	16600	38150	34335	14000	12000

(~~श्री~~ सिंह बुदियाल)  
अपर जिलाधिकारी (दिल्ल एवं राजस्व)  
हरिद्वार।


27	कुमराडी	32	2100	16600	38150	34335	14000	12000
28	बसवाखेडी	32	2100	16600	38150	34335	14000	12000
29	गजरीला	32	2100	16600	38150	34335	14000	12000
30	बन्हेडा टांडा	32	2100	16600	38150	34335	14000	12000
31	नाथूखेडी	32	2100	16600	38150	34335	14000	12000
32	आमखेडी	32	2100	16600	38150	34335	14000	12000
33	खेमपुर	32	2100	16600	38150	34335	14000	12000
34	नगला दीना	32	2100	16600	38150	34335	14000	12000
35	सदौला	32	2100	16600	38150	34335	14000	12000
36	राजपुर मुस्तफाबाद उर्फ गांधारोना	32	2100	16600	38150	34335	14000	12000
37	नगला ऐमाद	32	2100	16600	38150	34335	14000	12000
38	नगला सिकन्दर	32	2100	16600	38150	34335	14000	12000
39	नगला कोयल	32	2100	16600	38150	34335	14000	12000
40	नगला सलारू	32	2100	16600	38150	34335	14000	12000
41	नगला सकरू	32	2100	16600	38150	34335	14000	12000

(बीर सिंह बुदियाल)  
 अपर जिलाधिकारी (विल एंव राजस्व)  
 हरियाणा ।

3	C	42	नहरपुर	32	2100	16600	38150	34335	14000	12000
		43	निजामपुर	32	2100	16600	38150	34335	14000	12000
		44	रायपुर	32	2100	16600	38150	34335	14000	12000
		45	सैदपुरा	32	2100	16600	38150	34335	14000	12000
		46	शेखपुर	32	2100	16600	38150	34335	14000	12000
		47	ठसका	32	2100	16600	38150	34335	14000	12000
		1	अकबरपुर डाढेकी	31	2000	16500	38000	34200	14000	12000
		2	नारायणपुर	31	2000	16500	38000	34200	14000	12000
		3	सलारपुर	31	2000	16500	38000	34200	14000	12000
4	टिकोला खुर्द	31	2000	16500	38000	34200	14000	12000		
5	हज्जारपुर मुस्ताकम	31	2000	16500	38000	34200	14000	12000		
6	भिकखर घोसपुर	31	2000	16500	38000	34200	14000	12000		
7	गोपालपुर	31	2000	16500	38000	34200	14000	12000		
8	नकीबपुर चर्फ घोसीपुरा	31	2000	16500	38000	34200	14000	12000		
9	सिक्खर	31	2000	16500	38000	34200	14000	12000		

(बीर सिंह बुढियाल)  
 अपर जिलाधिकारी (वित्त एवं राजस्व)  
 हरिद्वार ।

	10	रोई	31	2000	16500	38000	34200	14000	12000
	11	अबुल हसनपुर चर्क धिसरपढी	31	2000	16500	38000	34200	14000	12000
	12	बुक्कनपुर	31	2000	16500	38000	34200	14000	12000
	13	मुकीनपुर	31	2000	16500	38000	34200	14000	12000
	14	हज्जरपुर अहलमाल	31	2000	16500	38000	34200	14000	12000

  
 (बीर सिंह बुदियाल)  
 अपर जिलाधिकारी (विल एंव राजस्व)  
 हरिद्वार ।



**ग्रामीण क्षेत्र परगना भगवानपुर की दरें (प्रमुख मार्ग से 200 मीटर की दूरी छोड़ कर)**

क्र०सं०	प्रमुख मार्ग / मोहल्लों / राजस्व ग्रामों की श्रेणी	प्रमुख मार्ग / मोहल्लों / राजस्व ग्रामों का नाम	कृषि भूमि की दर (₹० लाख प्रति है०)	अकृषि भूमि की दर (₹० प्रति वर्ग मीटर)	बहुमंजलीय आवासीय भवन में स्थित आवासीय पर्लैट की दर (सुपर एरिया ₹० प्रति वर्ग मीटर)	सामान्य दर (BASE RATE)		गैर वाणिज्यिक निर्माण दर (₹० प्रति वर्ग मीटर)	
						वाणिज्यिक भवन की दर (सुपर एरिया ₹० प्रति वर्ग मीटर)	दुकान / रेस्टोरेंट / कार्यालय	अन्य वाणिज्यिक प्रतिष्ठान	प्रथम श्रेणी (लिनट्र पोश)
1	2	3	5	8	11	14	17	9	10
1	A	1 शाहपुर साळापूर	60	3800	18300	47700	42930	14000	12000
2	B	1 खाताखेडी	40	2800	17300	46200	41580	14000	12000
		2 डेलना	40	2800	17300	46200	41580	14000	12000
3	C	1 रसूलपुर	35	2000	16500	45000	40500	14000	12000
		2 लाठरदेवा शेख	35	2000	16500	45000	40500	14000	12000
		3 पाडली गन्दा	35	2000	16500	45000	40500	14000	12000
		4 झबरेडी खुर्द	35	2000	16500	45000	40500	14000	12000
		5 इकबालपुर कर्मेलपुर	35	2000	16500	45000	40500	14000	12000

(बीर सिंह बुदियाल)

अपर जिलाधिकारी (वित्त एवं राजस्व)  
हरिद्वार।

4	D	6	कवादपुर लोदीवाला	35	2000	16500	45000	40500	14000	12000
		7	बलेलपुर मजरा पनियाला चन्दापुर	35	2000	16500	45000	40500	14000	12000
		1	समसपुर खुन्हेवाली	25	1800	16300	44700	40230	14000	12000
		2	साफरपुर	25	1800	16300	44700	40230	14000	12000
		3	महमूदपुर	25	1800	16300	44700	40230	14000	12000
		4	नजूमपुर पनियाली	25	1800	16300	44700	40230	14000	12000
		5	नौबतपुर मूलेवाला	25	1800	16300	44700	40230	14000	12000
		6	धर्मपुर	25	1800	16300	44700	40230	14000	12000
		7	खडखडी दयाला	25	1800	16300	44700	40230	14000	12000
		8	हरजोली झोझा	25	1800	16300	44700	40230	14000	12000
		9	सरकडी ताहरपुर	25	1800	16300	44700	40230	14000	12000
		10	सुल्तानपुर साबतवाली	25	1800	16300	44700	40230	14000	12000
		11	होसंगपुर	25	1800	16300	44700	40230	14000	12000
12	बाहिस्तीपुर	25	1800	16300	44700	40230	14000	12000		
13	साल्हापुर	25	1800	16300	44700	40230	14000	12000		

(बीर सिंह बुदियाल)  
अपर जिलाधिकारी (विल्ल एवं राजस्व)  
हरिद्वार।

14	अहमदपुर सरयारेकी	25	1800	16300	44700	40230	14000	12000
15	अकबरपुर झोझा	25	1800	16300	44700	40230	14000	12000
16	बललपुर मजरा हरजोली झोझा	25	1800	16300	44700	40230	14000	12000
17	नगला कुबडा	25	1800	16300	44700	40230	14000	12000
18	अकबरपुर फाजिलपुर	25	1800	16300	44700	40230	14000	12000
19	सोहलपुर गाडा	25	1800	16300	44700	40230	14000	12000
20	हीराहेडी	25	1800	16300	44700	40230	14000	12000
21	मकनपुर देवपुर	25	1800	16300	44700	40230	14000	12000
22	करौन्दी जदीद	25	1800	16300	44700	40230	14000	12000
23	सालियर साल्हापुर जदीद मु०	25	1800	16300	44700	40230	14000	12000
24	किशनपुर जमालपुर जदीद मु०	25	1800	16300	44700	40230	14000	12000
25	पुहाना जदीद मु०	25	1800	16300	44700	40230	14000	12000

(वीर सिंह बुदियाल)  
अपर जिलाधिकारी (वित्त एवं राजस्व)  
हरिद्वार ।

## तहसील भगवानपुर के प्रमुख मार्गों पर 200 मीटर की दूरी तक निर्धारित दरें

क्र. सं.	श्रेणी	प्रमुख मार्ग / राजस्व ग्रामों की श्रेणी	राजस्व ग्राम / मुहल्ले का नाम	कृषि भूमि (ऋ० लाख प्रति हैक्टर)	अकृषि भूमि (ऋ० प्रति वर्ग मीटर)			बाहुभंगतीय आवासीय भवन में स्थित आवासीय परिसर (घुपर प्रति वर्ग मीटर)	वाणिज्यिक भवन की दर (ऋ० घुपर परिसर प्रति वर्ग मीटर)		शेर वाणिज्यिक भवन की दर (रुप्रति वर्ग मीटर)										
					सड़क से 50 मीटर की दूरी तक	सड़क से 50 मीटर से आगे 200 मीटर की दूरी तक	सड़क से 50 मीटर से आगे 200 मीटर की दूरी तक		दुकान / रेस्टोरेंट / कार्यालय	अन्य वाणिज्यिक प्रतिष्ठान	प्रथम श्रेणी (लिनटर पांच)	द्वितीय श्रेणी (टीन पांच)									
1	2	3	4	5	6	7	8	9	10	11	12	देहरादून राष्ट्रीय राजमार्ग	1. मकखनपुर महमूद आलमपुर	-	15600	14000	30000	82800	72000	14000	12000
												2. शाहपुर मुस्तहकम	-	15600	14000	30000	82800	72000	14000	12000	
												3. भगवानपुर मुस्तहकम	-	15600	14000	30000	82800	72000	14000	12000	
1	क	भगवानपुर-गागलहेडी मार्ग	4. शाहपुर मुस्तहकम (नगर पंचायत के बाहर)	270	15600	14000	30000	82800	72000	14000	12000	5. शाहपुर मुस्तहकम (नगर पंचायत के बाहर)	1. कांजीबास मुस्तहकम	-	10500	8000	24900	62000	53000	14000	12000
												2. मंझावर	-	10500	8000	24900	62000	53000	14000	12000	
												3. चौल्टी शाहबुददीनपुर मुस्तहकम	-	10500	8000	24900	62000	53000	14000	12000	
												4. लकेशरी	-	10500	8000	24900	62000	53000	14000	12000	
												5. लतीफपुर खुब्नपुर	-	10500	8000	24900	62000	53000	14000	12000	
												6. शिकन्दरपुर भैंसवाल	-	10500	8000	24900	62000	53000	14000	12000	
												7. रायपुर	-	10500	8000	24900	62000	53000	14000	12000	
												8. खानपुर	-	10500	8000	24900	62000	53000	14000	12000	
2	ख	देहरादून राष्ट्रीय राजमार्ग	1. कांजीबास मुस्तहकम	270	15600	14000	30000	82800	72000	14000	12000	2. मंझावर	-	10500	8000	24900	62000	53000	14000	12000	
												3. चौल्टी शाहबुददीनपुर मुस्तहकम	-	10500	8000	24900	62000	53000	14000	12000	

(बीर सिंह बुदियाल)  
अपर जिलाधिकारी (वित्त एवं राजस्व),  
हरिद्वार।

## तहसील भगवानपुर के प्रमुख मार्गों पर 200 मीटर की दूरी तक निर्धारित दरें

क्र. सं.	श्रेणी	प्रमुख मार्ग/राजस्व ग्रामों की श्रेणी	राजस्व ग्राम/गुहल्ले का नाम	कुंठे भूमि (१०० लाख प्रति हेक्टेयर)			अकुंठे भूमि (१०० प्रति वर्ग मीटर)			शुभसंज्ञीय आवासीय भवन में स्थित आवासीय परिसर १०० प्रति वर्ग मीटर)	वाणिज्यिक भवन की दर (१०० सुपर एरिया प्रति वर्ग मीटर)		गैर वाणिज्यिक भवन की दर (प्रति वर्ग मीटर)	
				सड़क से 200 मीटर की दूरी तक	सड़क से 50 मीटर की दूरी तक	सड़क से 50 मीटर से आगे 200 मीटर की दूरी तक	सड़क से 50 मीटर की दूरी तक	सड़क से 200 मीटर की दूरी तक	दुकान/स्टोरेज/कार्यालय		अन्य वाणिज्यिक प्रस्थान	प्रथम श्रेणी (लिन्टर पोश)	द्वितीय श्रेणी (टीन पोश)	
1	2	3	4	5	6	7	8	9	10	11	12			
3	ग	देहरादून राष्ट्रीय राजमार्ग	1. मुकरमपुर उर्फ कालेवाला 2. अलावलपुर 3. लोदीवाला व औरंगजेबपुर तहसील सीमा की समाप्ति तक	210	9000	7000	23500	60000	50000	14000	12000			
				210	9000	7000	23500	60000	50000	14000	12000			
				210	9000	7000	23500	60000	50000	14000	12000			
4	घ	भगवानपुर-गावालहेडी मार्ग	1. मकखनपुर महमूद आलम गुरतहकम	150	10500	9000	24900	60000	50000	14000	12000			
5	ङ	भगवानपुर-गावालहेडी मार्ग	1. रायपुर व सिकन्दरपुर भैंसवाल	150	10000	8000	24500	60000	50000	14000	12000			
				150	6000	5000	20400	50000	45000	14000	12000			
6	च	भगवानपुर-चुडियाला मार्ग भगवानपुर-सिकरोडा मार्ग	1. खेलपुर नसरुल्लापुर	150	6000	5000	20400	50000	45000	14000	12000			
			2. शाहपुर जदीद मु०	150	6000	5000	20400	50000	45000	14000	12000			
			3. भगवानपुर जदीद मु०	150	6000	5000	20400	50000	45000	14000	12000			
7	छ	बिहारीगढ-बुगावाला हरिद्वार मार्ग पुहाना इकबालपुर-गुरुकुल नारसन मार्ग	1. फतहउल्लापुर उर्फ तेलपुरा, दौलतपुर हजरतपुर उर्फ बुधवाशहीद, नौकराग्रन्ट से आगे नदी पार लालवाला मजबूता	120	5000	4500	19500	50000	45000	14000	12000			
			2. बेहडेकी सैदाबाद, अमरपुर काली, हरचन्दपुर माजरा, खजूरी सीमा समाप्ति तक	120	5000	4500	19500	50000	45000	14000	12000			
				120	5000	4500	19500	50000	45000	14000	12000			

(बीर सिंह बुदियाल)  
अपर जिलाधिकारी (वित्त एवं राजस्व),  
हरिद्वार।


## तहसील भगवानपुर के प्रमुख मार्गों पर 200 मीटर की दूरी तक निर्धारित दरें

क्र. सं.	श्रेणी	प्रमुख मार्ग / राजस्व प्रामों की श्रेणी	राजस्व प्राम / मुहल्ले का नाम	कृषि भूमि (रु० लाख प्रति हैक्टर)			बहुमंजलीय आवासीय भवन में स्थित पल्लट(सुपर एरिया रु० प्रति वर्ग मीटर)	वाणिज्यिक भवन की दर (रु० सुपर एरिया प्रति वर्ग मीटर)		शैर वाणिज्यिक भवन की दर (रु० प्रति वर्ग मीटर)	
				सड़क से 200 मीटर की दूरी तक	सड़क से 50 मीटर की दूरी तक	सड़क से 50 मीटर से आगे 200 मीटर की दूरी तक		दुकान / रेस्टोरेंट / कार्यालय	अन्य वाणिज्यिक प्रतिष्ठान	प्रथम श्रेणी (लिनट्टर पोश)	द्वितीय श्रेणी (टीन पोश)
1	2	3	4	5	6	7	8	9	10	11	12
		भगवानपुर- बहादुराबाद हरिद्वार मार्ग	3. बहावपुर छांगामजरी से कलालहटी, हकीमपुर तुरा होते हुए दरियापुर दयालपुर तहसील की सीमा तक	120	5000	4500	19500	50000	45000	14000	12000
7	B	भगवानपुर- चुडियाला मार्ग	4. तेजपुर								
		भगवानपुर- चुडियाला मार्ग	1. फक्करहेडी से भलखामाज होते हुए मानकपुर आदमपुर सीमा समाप्ति								
8	ज	कलियर बिहारीगढ मार्ग	2. झिडियान ग्रन्ट से लामग्रन्ट होते हुए मजाहिदपुर सत्तीवाला खालसा, लालवाला खालसा सीमा समाप्ति तक	90	4000	3400	18500	42000	38000	14000	12000
		बिहारीगढ- बुगावाला हरिद्वार मार्ग	3. मजाहिदपुर सतीवाला मजबला								
		भगवानपुर- गानलहेडी मार्ग	1. बढेडी बुजुर्ग								
9	झ	भगवानपुर- चुडियाला मार्ग	2. शेरपुर से चुडियाला मोहनपुर, महेश्वरी होते हुए बिनारसी चर्क बुलेड सीमा समाप्ति तक	70	3500	3000	18000	42000	38000	14000	12000
		भगवानपुर- सिकरोडा मार्ग	1. अकबरपुर कालसो 2. हल्लूमजरा 3. मानक मजरा 4. खेड़ली 5. सिकरोडा	60	3000	2800	18000	42000	38000	14000	12000

(बीर सिंह बुदियाल)  
अपर जिलाधिकारी (वित्त एवं राजस्व),


## तहसील भगवानपुर के नगर पंचायत क्षेत्र हेतु दरें (प्रमुख मार्ग से 200 मीटर की दूरी छोड़कर)

क्र.सं.	श्रेणी	राजस्व ग्राम/मुहल्ले का नाम	अकृषि भूमि (रू० प्रति वर्ग मीटर)	बहुमंजलीय आवासीय भवन में स्थित आवासीय प्लॉट (सुपर परिया रू० प्रति वर्ग मीटर)	वाणिज्यिक भवन की दर		नगर वाणिज्यिक भवन की दर (रिपति वर्ग मीटर)	द्वितीय श्रेणी (टीन पोर)
					(रू० सुपर परिया प्रति वर्ग मीटर)	अन्य वाणिज्यिक प्रतिष्ठान		
1	2	3	4	5	6	7	8	9
1	क	1. भगवानपुर मैन बाजार	15000	29400	82000	70000	14000	12000
2	ख	1. शाहपुर मुस्तहकम 2. भगवानपुर मुस्तहकम	13000	27400	82000	70000	14000	12000
3	ग	1. मक्खनपुर महमूद आत्म मुस्तहकम	8000	22400	52000	45000	14000	12000
4	घ	1. खानपुर	6500	20900	50000	45000	14000	12000
5	ङ	1. मक्खनपुर महमूद आत्म जदीद मुस्तहकम 2. भगवानपुर जदीद मु० 3. शाहपुर जदीद मु०	4500	18900	47000	42000	14000	12000

  
 (वीर सिंह बुदियाल)  
 अपर जिलाधिकारी (वित्त एवं राजस्व),  
 हरिद्वार।

## तहसील भगवानपुर के अर्द्धनगरीय क्षेत्रों दरें (प्रमुख मार्ग से 200 मीटर की दूरी छोड़कर)

क्र.सं०	श्रेणी	राजस्व ग्राम/मुहल्ले का नाम	कृषि भूमि (९० लाख प्रति हेक्टर)	अकृषि भूमि (९० प्रति वर्ग मीटर)	बाहुमंजलीय आवासीय भवन में स्थित आवासीय फ्लैट(सुपर परियारा ९० प्रति वर्ग मीटर)	वाणिज्यिक भवन की दर (९० सुपर परियारा प्रति वर्ग मीटर)		शैर वाणिज्यिक भवन की दर (रुपति वर्ग मीटर)	
						दुकान/ रेस्टोरेंट/ कार्यालय	अन्य वाणिज्यिक प्रतिष्ठान	प्रथम श्रेणी (लिन्टर पोरा)	द्वितीय श्रेणी (टीन पोरा)
1	2	3	4	5	6	7	8	9	10
		1. मंझावर 2. सिसौना मुरतहकम 3. चौल्सी शाहबुददीनपुर मु० 4. लकेशरी 5. ललीकपुर खुब्बनपुर 6. सिकन्दरपुर नैसवाल 7. रायपुर	120	6000	20400	57500	48000	14000	12000
		1. औरंगजेबपुर 2. छाप्पुर शेर अफगानपुर 3. खेलपुर नसरुल्लापुर 4. लाव्वा मुरतहकम	90	4800	19200	53000	48000	14000	12000
3	ग	1. बेहेडेकी सैदाबाद	60	2800	17200	45500	40500	14000	12000

  
**(श्रीर सिंह बुदियाल)**  
 अपर जिलाधिकारी (वित्त एवं राजस्व),  
 हरिद्वार।



## तहसील भगवानपुर के ग्रामीण क्षेत्रों हेतु दरें (प्रमुख मार्ग से 200 मीटर की दूरी छोड़कर)


क्र. सं०	श्रेणी	राजस्व ग्राम/मुहल्ले का नाम	कृषि भूमि (रू० लाख प्रति हेक्टेयर)	अकृषि भूमि (रू० प्रति वर्ग मीटर)	बहुमूल्यीय आवासीय भवन में स्थित आवासीय पर्यटन/रिजिस्ट्रार (रू० प्रति वर्ग मीटर)	वाणिज्यिक भवन की दर (रू० गुणर दरिया प्रति वर्ग मीटर)		नगर वाणिज्यिक भवन की दर (रू० प्रति वर्ग मीटर)	
						दुकान/रेस्टोरेंट/कार्यालय	अन्य वाणिज्यिक प्रतिष्ठान	प्रथम श्रेणी (लिनन्टर पोश)	द्वितीय श्रेणी (टीन पोश)
1	2	3	4	5	6	7	8	9	10
1	क	1. सिसौना जदीद मु०	70	4000	18400	42000	35000	14000	12000
		2. भगवानपुर जदीद मु०	70	4000	18400	42000	35000	14000	12000
		3. शाहपुर जदीद मु०	70	4000	18400	42000	35000	14000	12000
		4. लोदीवाला	70	4000	18400	42000	35000	14000	12000
		5. कांजीबास मु०	70	4000	18400	42000	35000	14000	12000
		6. तेजपुर	70	4000	18400	42000	35000	14000	12000
2	ख	1. दृष्टियाला मोहनपुर	60	2600	17000	38000	32000	14000	12000
		2. कुजा बहादरपुर	60	2600	17000	38000	32000	14000	12000
		3. फकरहेडी	60	2600	17000	38000	32000	14000	12000
		4. मोलना	60	2600	17000	38000	32000	14000	12000
		5. विन्दूरखडक	60	2600	17000	38000	32000	14000	12000
		6. खजूरी	60	2600	17000	38000	32000	14000	12000
		7. मानकपुर आदमपुर	60	2600	17000	38000	32000	14000	12000
		8. भलखागाज	60	2600	17000	38000	32000	14000	12000
		9. मोहितपुर	60	2600	17000	38000	32000	14000	12000
		10. कादरपुर	60	2600	17000	38000	32000	14000	12000
		11. सरदेही शाहजहांपुर	60	2600	17000	38000	32000	14000	12000
		12. रुहालकी दयालपुर	60	2600	17000	38000	32000	14000	12000
		13. सिरचन्दी	60	2600	17000	38000	32000	14000	12000
		14. सुनेहटी आलापुर	60	2600	17000	38000	32000	14000	12000
		15. अमरपुर काजी	60	2600	17000	38000	32000	14000	12000

(बीर सिंह बुदियाल)

अपर जिलाधिकारी (वित्त एवं राजस्व),  
हरिद्वार।

## तहसील भगवानपुर के ग्रामीण क्षेत्रों हेतु दरें (प्रमुख मार्ग से 200 मीटर की दूरी छोड़कर)

क्र. सं.	श्रेणी	राजस्व ग्राम/मुहल्ले का नाम	कृषि भूमि (रु० लाख प्रति हैक्टर)	अकृषि भूमि (रु० प्रति वर्ग मीटर)	बाहुभुजलीय आवासीय भवन में स्थित आवासीय फ्लैट/सुपर एरिया रु० प्रति वर्ग मीटर)	वाणिज्यिक भवन की दर (रु० सुपर एरिया प्रति वर्ग मीटर)		नगर वाणिज्यिक भवन की दर (प्रथम श्रेणी (लिन्टर पोश)	द्वितीय श्रेणी (टीन पोश)
						दुकान/रेस्टोरेंट/कार्यालय	अन्य वाणिज्यिक प्रतिष्ठान		
1	2	3	4	5	6	7	8	9	10
		16. शेरपुर 17. विनारसी उर्फ बुलेड 18. महेश्वरी 19. मुकर्रमपुर उर्फ कालेवाला 20. लालवाला मजबता 21. मजाहिदपुर सत्तीवाला खालसा 22. शाहीदवाला ग्रन्ट 23. बन्जारवाला ग्रन्ट 24. हसनावाला 25. खेड़ी शिकोहपुर मु० 26. मजाहिदपुर सत्तीवाला मजबता 27. फिरोजपुर उर्फ बुन्गावाला 28. नौकराग्रन्ट 29. दौलतपुर हजरतपुर उर्फ बुधवाशहीद	60	2600	17000	38000	32000	14000	12000
2	ख								
		1. बढेडी बुजुर्ग 2. धीरमजरा मुस्ताहकम 3. पटटी झाडा 4. जलालपुर जाडा 5. अहमदपुर खेड़ी 6. हसनपुर मदनपुर मु० 7. हकीमपुर तुरा 8. कलालहटी 9. अकबरपुर कालसो 10. अलावलपुर 11. शिक्षियान ग्रन्ट 12. फतेहउल्लापुर उर्फ तेलपुरा	40	2400	16800	38000	32000	14000	12000
3	ग								

  
**(बीर सिंह बुरियाल)**  
 अपर जिलाधिकारी (वित्त एवं राजस्व),  
 हरिद्वार।


## तहसील भगवानपुर के ग्रामीण क्षेत्रों हेतु दरें (प्रमुख मार्ग से 200 मीटर की दूरी छोड़कर)

क्र. सं.	श्रेणी	राजस्व ग्राम/मुहल्ले का नाम	कृषि भूमि (रू० लाख प्रति हेक्टेयर)	अकृषि भूमि (रू० प्रति वर्ग मीटर)	बहुमंजलीय आवासीय भवन में स्थित आवासीय प्लॉट/सुपर एरिया रू० प्रति वर्ग मीटर)	वाणिज्यिक भवन की दर (रू० सुपर एरिया प्रति वर्ग मीटर)		नगर वाणिज्यिक भवन की दर (रू० प्रति वर्ग मीटर)	प्रथम श्रेणी (लिनटर पोश)	द्वितीय श्रेणी (टीन पोश)
						दुकान/रेस्टोरेंट/कार्यालय	अन्य वाणिज्यिक प्रतिष्ठान			
1	2	3	4	5	6	7	8	9	10	
		13. बिरसंगपुर 14. बालोकी युसुफपुर 15. छछरोली 16. बालूपुर 17. हरचन्दपुर माजरा 18. दरियापुर दयालपुर अहलमाल 19. रोलाहेडी 20. हशीबपुर निवादा 21. सिकरोडा-प्रथम 22. सिकरोडा-द्वितीय 23. लामग्रन्ट 24. लालवाला खालसा 25. बहबलपुर हंसोवाला 26. दरियापुर दयालपुर मु० 27. बहावपुर छांगामजरी 28. शाहपुर मुस्तहकम (खस्ता न० 1 से 54 तक) 29. इब्राहिमपुर मसाही 30. कुतुबपुर ग्रन्ट		40	2400	16800	38000	32000	14000	12000
3	ग									
4	घ	1. गी मौहम्मदपुर सईदपुर मु० 2. अलीपुर खतौला 3. प्रेमराजपुर 4. डाडली 5. मानक मजरा	35	2400	16800	38000	32000	14000	12000	
5	ङ	1. खेडी शिकोहपुर जदीद मुस्तहकम 2. कंजीबास जदीद मु० 3. लावा जदीद मु० 4. खुबानपुर लतीफपुर ज०मु० 5. पलनी	30	2400	16800	38000	32000	14000	12000	

(बीर सिंह बुदियाल)  
अपर जिलाधिकारी (वित्त एवं राजस्व),  
हरिद्वार।

## तहसील भगवानपुर के ग्रामीण क्षेत्रों हेतु दरें (प्रमुख मार्ग से 200 मीटर की दूरी छोड़कर)

क्र. सं.	श्रेणी	राजस्व ग्राम/मुहल्ले का नाम	कुंआ भूमि (रु० लाख प्रति ईकडेयर)	अकुंआ भूमि (रु० प्रति वर्ग मीटर)	बहुमंजलीय आवासीय भवन में स्थित आवासीय प्लॉट/सुपर एरिया रु० प्रति वर्ग मीटर)	वाणिज्यिक भवन की दर (रु० सुपर एरिया प्रति वर्ग मीटर)		नगर वाणिज्यिक भवन की दर (रु० प्रति वर्ग मीटर)	ग्राम श्रेणी (लिनटर पोश)	द्वितीय श्रेणी (टीन पोश)
						दुकान/रेस्टोरेन्ट/कार्यालय	अन्य वाणिज्यिक प्रतिष्ठान			
1	2	3	4	5	6	7	8	9	10	
		6. नागल 7. धीरमजरा अहलमाल 8. हसनपुर मदनपुर अहलमाल 9. चौल्ली शाहबुददीनपुर जदीद मुस्ताहकम 10. गी मौहम्मदपुर सईदपुर जदीद मुस्ताहकम 11. मकखनपुर महमूद आलम जदीद गु० 12. हल्लूमजरा 13. खेडली								
5	रु		30	2400	16800	38000	32000	14000		12000

  
**(बीर सिंह बुधियाल)**  
 अपर जिलाधिकारी (वित्त एवं राजस्व),  
 हरिद्वार।